

CONSILIUL JUDEȚEAN BRAILA
SECRETAR GENERAL AL JUDEȚULUI
NR. 19294 / 31.08.2023
Dosar III-E-1

-DAPERS
-DAPC

Catre,

Va inaintam alaturat, Hotararea Consiliului Judetean Braila

nr. 190 / 2023

SECRETAR GENERAL AL JUDEȚULUI
DUMITREL PRICEPUTU



Dosar III A-e-5
COD F/PO-APC-02/06

ROMANIA
JUDETUL BRAILA
CONSILIUL JUDETEAN

HOTARAREA NR.180
din 31 august 2023

privind: atestarea inventarului bunurilor care aparțin domeniului public al județului Brăila

Consiliul Județean Brăila, întrunit în ședința ordinară la data de 31 august 2023;
Având în vedere:

Referatul de aprobare al Președintelui Consiliului Județean Brăila
Raportul de specialitate al Direcției Administrare Patrimoniu și Evidență Bugetară,
înregistrat cu nr.18476/24.08.2023;

Raportul Direcției Administrație Publică, Contencios, înregistrat cu nr. 18472/24.08.2023;
Declarația Secretarului General al Unitații Administrativ - Teritoriale Județul Brăila
inregistrata cu nr. 18489/24.08.2023 potrivit art. 289, alin. (7) și alin. (8) din Ordonanța de
Urgentă a Guvernului nr.57/2019, privind Codul administrativ cu modificările și completările
ulterioare;

Raportul Comisiei speciale pentru întocmirea și actualizarea inventarului bunurilor care
alcatuiesc domeniul public și privat al județului Brăila;

Văzând avizele Comisiei de buget-finanțe, administrarea domeniului public și privat al
județului și Comisiei pentru administrație publică locală, juridică, relații publice și relații
internationale;

Hotărârea Consiliului Județean Brăila nr. 57/28.05.2010 privind însușirea inventarului
actualizat al bunurilor care aparțin domeniului public al județului Brăila;

Anexa nr. 1 „Inventarul bunurilor care aparțin domeniului public al județului Brăila” la
Hotărârea Guvernului României nr. 363/2010 privind atestarea domeniului public al județului
Brăila, precum și al municipiului, orașelor și comunelor din județul Brăila, cu modificările și
completările ulterioare.

Prevederile art. 289, alin.(5) și art. 607 alin (4) din Ordonanța de Urgentă a Guvernului
nr.57/2019, privind Codul administrativ cu modificările și completările ulterioare și ale Hotărârii
Guvernului României nr. 392/2020 privind aprobarea Normelor tehnice pentru întocmirea
inventarului bunurilor care alcătuiesc domeniul public și privat al comunelor, al orașelor, al
municipiilor și al județelor;

În temeiul prevederilor art. 173 alin. 1 lit. c, art.182 alin. 1 și art. 196 alin 1 lit. a din
Ordonanța de Urgență a Guvernului nr.57/2019, privind Codul administrativ cu modificările și
completările ulterioare;

H O T Ă R Ă Ș T E :

Art.1. Inventarul bunurilor care aparțin domeniului public al județului Brăila, înscris prin
Hotărârea Consiliului Județean Brăila nr. 57/2010, cu modificările și completările ulterioare și
atestat potrivit Anexei nr. 1 la Hotărârea Guvernului României nr. 363/2002 privind atestarea

domeniului public al județului Brăila, precum și al municipiului, orașelor și comunelor din județul Brăila, cu modificările și completările ulterioare, la Secțiunea nr. 1 "Bunuri imobile" se modifica conform Anexei, parte integranta la prezentul proiect de hotarare.

Art.2. Se insarcinează cu aplicarea prezentei Direcția Administrare Patrimoniu și Evidență Bugetară.

Art.3. La data intrării în vigoare a prezentei hotărâri, inventarul bunurilor care aparțin domeniului public al județului Brăila modificat conform art. 1 constituie anexă la Statutul Județului Braila.

Art.4. Prin grija Direcției Administrație Publică, Contencios, prezenta hotărâre va fi adusă la cunoștință persoanelor interesate și transmisă celor în drept și va asigura publicarea pe site-ul Consiliului Județean Brăila și în Monitorul Oficial al Județului Brăila.

Hotararea a fost adoptata cu unanimitate de voturi.

PRESEDINTE,
FRANCISK-JULIAN CHIRIAC



CONTRASEMNEAZA
SECRETAR GENERAL AL JUDEȚULUI
DUMITREL PRICEPUTU

A handwritten signature in blue ink, corresponding to the name Dumitrel Priceputu, is written over the text of the Secretary General.

Modificari la Inventarul bunurilor care aparțin domeniului public al județului Brăila

| Secțiunea I. Bunuri imobile | | | | | | |
|-----------------------------|----------------------|--|---|--|--|---|
| Nr. crt. | Codul de clasificare | Denumirea bunului | Elementele de identificare | Anul dobândirii sau, după caz, al dării în folosință | Valoarea de Inventar lei | Situația juridică actuală, denumire act proprietate sau alte acte doveditoare |
| 0 | 1 | 2 | 3 | 4 | 5 | 6 |
| 27. | 1.6.2. | Muzeul Brăilei "Carol I" Secția de istorie și arheologie | Piața Traian nr.3 Monument istoric BR-II-m-B- 20909 "Hotel Francez "(1856) Vecinătăți: N- teren viran, S - Piața Traian V - str.Galați, E - Sediul sindicatelor libere Suprafață teren - 1.514,00 mp Suprafață construită - 1.294,00 mp Suprafață desfășurată - 2.783,00 mp Corp C1(A) -(S+P+I) Suprafață construită - 799,00 mp Suprafață desfășurată - 1.798,00 mp Corp C2 (B) -(S+P+I)Suprafață construită -212,00 mp Suprafață desfășurată - 430,00 mp Corp C3 (C) -(S+P+I)Suprafață construită -283,00 mp Suprafață desfășurată - 555,00 mp Str. Belvedere nr.1 | 1856 2001 | 13.780.905,00 1.665.400,00 12.115.505,00 | Legea nr.213/1998 actualizata H.C.J.nr.48/2001 H.C.J.nr.147/2008 H.C.J. nr. 26/2018 H.C.J. nr. 239/2018 În administrarea Muzeului Brăilei "Carol I" Carte funciאר nr.81181/Brăila H.C.J.nr. 57/2010 H.G.R. nr. 948/2010(atestare) |
| 28. | 1.6.2. | Muzeul Brăilei "Carol I" Casa Colecțiilor de Artă și Centrul Cultural "Nicăpetre" | Monument istoric: BR - II-m-B-02068 "Casa Embericos"(1912) Vecinătăți: N - Piața Poligon, S - str.Belvedere V - str.C.A.Rosești, E - str.Theatrului Suprafață teren - 1.696, 00 mp Corp C1 -(S+P+I)Suprafață construită - 422,00 mp Suprafață desfășurată - 1.192,00 mp | 2001 | 7.051.274,00 | Legea nr.213/1998 actualizata H.C.J.nr.48/2001 H.C.J. nr.147/2008 În administrarea Muzeului Brăilei "Carol I" Carte funciאר nr.88540/ Brăila H.C.J.nr. 57/2010 H.G.R.nr. 948/2010(atestare) |
| 30. | 1.6.2. | Muzeul Brăilei "Carol I" Secția de Științele Naturii | Str.Parcului nr.15 Suprafață teren - 1.070,00 mp Corp C1 - Suprafață construită - 280,00 mp | 1900 | 559.557,00 428.000,00 131.557,00 | Legea nr.213/1998 actualizata H.C.J.nr.48/2001 H.C.J.nr.147/2008 În administrarea Muzeului Brăilei "Carol I" Carte funciאר nr.90802/ Brăila Nr.cadastral 18.844 H.C.J.nr. 57/2010 H.G.R. nr.948/2010(atestare) |
| 31. | 1.6.2. | Muzeul Brăilei"Carol I" Casa memorială Dumitru Panaitescu Perpessicius | Str.Cetății nr.70 Monument istoric - (BR - IV -m-02149), mijl.sec XIX "Casa D.P.Perpessicius" Vecinătăți: N - str.Cetății S, E, V - proprietăți particulare Suprafață teren - 475,00 mp Suprafață construită - 256,00 mp din care: | 1880 | 661.019,00 380.000,00 281.019,00 | Legea nr.213/1998 actualizata H.C.J.nr.48/2001 H.C.J.nr.97/2004 În administrarea Muzeului Brăilei "Carol I" Carte funciאר nr. 81185/ Brăila |

| | | | | | | |
|-----|--------|---|--|------|--|--|
| 32. | 1.6.2. | Muzeul Brăilei "Carol I" Casa memorială Panait Istrati | Corp vizitare C1(P), Suprafață construită - 108,0 mp Suprafață desfășurată - 108,00 mp Corp administrativ C2(P), Suprafață construită - 148,0 mp Suprafață desfășurată - 148,00 mp Str. Grădini, Publice nr.20 B Monument istoric: (BR-IV-m-B-02157) Suprafață teren - 230,00 mp Suprafață construită - (D+P+M) - 143,00 mp Suprafață desfășurată - 405,00 mp | 1987 | 1.357.891,00 230.000,00 1.127.891,00 | H.C.J.nr. 57/2010 H.G.R.nr. 948/2010(atestare) Legea nr.213/1998 actualizata H.C.J.nr.48/2001 H.C.J.nr.147/2008 În administrarea Muzeului Brăilei "Carol I" Carte funciară nr.92092/Brăila |
| 33. | 1.6.2. | Biblioteca Județeană Panait Istrati | Piața Poligon Nr.4 Monument istoric: Clădirea Societății Române de Asigurări din Brăila (BR-II-m-B-02120) Vecinătăți: N – proprietăți particulare, S – Piața Poligon E – imobil str.Belvedere, V – str.Oituz Suprafață teren - 1.627,00 mp Suprafața construită- 974 mp din care: Corp C1(P+I) - Suprafață construită - 401,00 mp Corp C2(S+P+2E+M)- Suprafață construită - 573,00 mp Suprafață desfășurată - 2.638,00 mp | 1900 | 1.789.700,00 13.620.018,00 | H.G.R.nr. 948/2010(atestare) Legea nr.213/1998 actualizata H.C.J.nr.48/2001 H.C.J.nr.54/2007 În administrarea Bibliotecii Județene Panait Istrati H.C.J.nr.20/2010 H.C.J.nr.120/2013 Carte funciară nr.73.665/ Brăila H.C.J.nr. 57/2010 H.G.R. nr.948/2010(atestare) |
| 34. | 1.6.2. | Biblioteca Județeană Panait Istrati Colecții de muzică | Str. Belvedere nr.3 Vecinătăți: N - D.S.P., S - str.Theatrului, E - str.Belvedere, V - proprietate privată Suprafață teren - 526,00 mp Corp C1 (P), Suprafață construită - 225,00 mp Suprafață desfășurată - 450,00 mp | 2001 | 1.244.126,00 578.600,00 665.526,00 | Legea nr.213/1998 actualizata H.C.J.nr.48/2001 H.C.J.nr.54/2007 În administrarea Bibliotecii Județene Panait Istrati H.C.J.nr.20/2010 Carte funciară nr.73666/ Brăila Nr.cadastral 16.901 H.C.J.nr. 57/2010 H.G.R.nr. 948/2010(atestare) |
| 55. | 1.6.2. | Sediu Administrativ | Str. Grădini Publice nr.13 Suprafață teren - 923,00 mp Suprafață construită - 467,00 mp, din care: Corp C1 - Garaj (P) - Suprafață construită - 44,00 mp, Sd=44,00 mp Corp C2 - Anexă (P) - Suprafață construită - 8,00 mp, Sd=8,00 mp Corp C3 - Administrativ - (P) Suprafață construită- 398,00 m.p, Sd=398,00 mp Corp C4 - Anexă (P) - Suprafață construită - 17,00 mp, Sd=17,00 mp | 1996 | 934.695,00 637.375,00 297.320,00 | H.G.R.nr.1.393/1996 În administrarea Consiliului Județean Braila H.C.J.nr.29/1996 H.C.J. nr. 72/2022 H.C.J. nr.88/2022 (folosinta gratuita 101,85 mp- Structura Teritoriala pentru Probleme Speciale Braila) Carte funciară nr.88536/ Brăila H.C.J.nr. 57/2010 H.G.R.nr. 948/2010(atestare) |
| 56. | - | Popina Blasova | Amplasare: Insula Mare a Brăilei, în partea de N-E, în apropierea Lacului Blasova, în dreptul localității Turcoaia (județul Brăila) Monument al naturii Caracteristici: mator de eroziune hercinică, înălțimea 45 m, alcătuită din roci de formațiune cristalină Suprafața teren - 40578,00 mp | 2001 | 206.290,00 | Legea nr.213/1998 actualizata H.C.J.nr.48/2001 H.C.J. nr.97/2004 Numar cadastral 72565/Freacei În administrarea Consiliului Județean Brăila H.C.J.nr. 57/2010 H.G.R. nr.948/2010(atestare) |

CONSILIUL JUDEȚEAN BRĂILA
PREȘEDINTE

REFERAT DE APROBARE

**la proiectul de hotărâre privind atestarea inventarului bunurilor
care aparțin domeniului public al județului Brăila**

În conformitate cu dispozițiile art. 286 alin. (1) și alin. (3) din O.U.G. nr. 57/2019 privind Codul Administrativ, domeniul public al județelor este alcătuit din bunurile prevăzute în anexa nr. 3 la acest act normativ, precum și din alte bunuri de uz sau de interes public județean, declarate ca atare prin hotărâre a consiliului județean, dacă nu sunt declarate prin lege ca fiind bunuri de uz sau de interes public național.

Consiliul Județean Brăila a aprobat inventarul bunurilor care aparțin domeniului public al județului Brăila, prin adoptarea Hotărârii Consiliului Județean Brăila nr. 57/2010, inventar atestat prin Hotărârea Guvernului României nr. 363/2002 privind atestarea domeniului public al județului Brăila, precum și al municipiului, orașelor și comunelor din județul Brăila, cu modificările și completările ulterioare.

Prin actualizarea inventarului bunurilor care aparțin domeniului public al județului Brăila se înțelege alcătuirea inventarului cu totalitatea bunurilor care au fost atestate prin Hotărârea Guvernului României nr. 363/2002 privind atestarea domeniului public al județului Brăila, precum și al municipiului, orașelor și comunelor din județul Brăila, cu modificările și completările ulterioare, precum și cele care nu au fost atestate ca aparținând la domeniul public printr-un act administrativ.

Astfel, Inventarul bunurilor care aparțin domeniului public al județului Brăila, înscris prin Hotărârea Consiliului Județean Brăila nr. 57/2010, cu modificările și completările ulterioare și atestat potrivit Anexei nr.1 - "Inventarul bunurilor care aparțin domeniului public al județului Brăila" la Hotărârea Guvernului României nr. 363/2002 privind atestarea domeniului public al județului Brăila, precum și al municipiului, orașelor și comunelor din județul Brăila, cu modificările și completările ulterioare, la Secțiunea nr. I "Bunuri imobile" se modifică următoarele poziții, ca urmare a schimbării denumirii bunurilor, a reevaluării și a înscrierii în cartea funciara a acestora, rezultând suprafața real măsurată:

- **poziția nr.27:** - „Muzeul Brăilei “Carol I” Secția de istorie și arheologie” - bunul fost inclus în Anexa "Inventarul bunurilor care aparțin domeniului public al județului Brăila" aprobată prin Hotărârea Consiliului Județean Brăila nr. 48/2001, modificată prin Hotărârea Consiliului Județean Brăila nr. 57/2010 și atestat prin Hotărârea Guvernului României nr. 363/2002 privind atestarea domeniului public al județului Brăila, precum și al municipiului, orașelor și comunelor din județul Brăila, cu modificările și completările ulterioare;

- **poziția nr.28:** - „Muzeul Brăilei “Carol I” Casa Colecțiilor de Artă și Centrul Cultural “Nicăpetre” - bunul fost inclus în Anexa "Inventarul bunurilor care aparțin domeniului public al județului Brăila" aprobată prin Hotărârea Consiliului Județean Brăila nr. 48/2001, modificată prin Hotărârea Consiliului Județean Brăila nr. 57/2010 și atestat prin Hotărârea Guvernului României nr. 363/2002 privind atestarea domeniului public al județului Brăila, precum și al municipiului, orașelor și comunelor din județul Brăila, cu modificările și completările ulterioare;

- **poziția nr.30:** - „Muzeul Brăilei “Carol I” Secția Științele Naturii” - bunul fost inclus în Anexa "Inventarul bunurilor care aparțin domeniului public al județului Brăila" aprobată prin Hotărârea Consiliului Județean Brăila nr. 48/2001, modificată prin Hotărârea Consiliului Județean Brăila nr. 57/2010 și atestat prin Hotărârea Guvernului României nr. 363/2002 privind atestarea domeniului public al județului Brăila, precum și al municipiului, orașelor și comunelor din județul Brăila, cu modificările și completările ulterioare;

- **poziția nr.31:** - „Muzeul Brăilei “Carol I” Casa memorială Dumitru Panaitescu Perpessicius” - bunul fost inclus in Anexa “Inventarul bunurilor care apartin domeniului public al judetului Braila” aprobata prin Hotararea Consiliului Judetean Braila nr. 48/2001, modificata prin Hotararea Consiliului Judetean Braila nr. 57/2010 si atestat prin Hotararea Guvernului Romaniei nr. 363/2002 privind atestarea domeniului public al județului Brăila, precum și al municipiului, orașelor și comunelor din județul Brăila, cu modificările si completările ulterioare;

- **poziția nr.32:** - „Muzeul Brăilei “Carol I” Casa memorială Panait Istrati” - bunul fost inclus in Anexa “Inventarul bunurilor care apartin domeniului public al judetului Braila” aprobata prin Hotararea Consiliului Judetean Braila nr. 48/2001, modificata prin Hotararea Consiliului Judetean Braila nr. 57/2010 si atestat prin Hotararea Guvernului Romaniei nr. 363/2002 privind atestarea domeniului public al județului Brăila, precum și al municipiului, orașelor și comunelor din județul Brăila, cu modificările si completările ulterioare;

- **poziția nr.33:** - „Biblioteca Județeană Panait Istrati” - bunul fost inclus in Anexa “Inventarul bunurilor care apartin domeniului public al judetului Braila” aprobata prin Hotararea Consiliului Judetean Braila nr. 48/2001, modificata prin Hotararea Consiliului Judetean Braila nr. 57/2010 si atestat prin Hotararea Guvernului Romaniei nr. 363/2002 privind atestarea domeniului public al județului Brăila, precum și al municipiului, orașelor și comunelor din județul Brăila, cu modificările si completările ulterioare;

- **poziția nr.34:** - „Biblioteca Județeană Panait Istrati Colectii de Muzica” - bunul fost inclus in Anexa “Inventarul bunurilor care apartin domeniului public al judetului Braila” aprobata prin Hotararea Consiliului Judetean Braila nr. 48/2001, modificata prin Hotararea Consiliului Judetean Braila nr. 57/2010 si atestat prin Hotararea Guvernului Romaniei nr. 363/2002 privind atestarea domeniului public al județului Brăila, precum și al municipiului, orașelor și comunelor din județul Brăila, cu modificările si completările ulterioare;

- **poziția nr.55:** - „Sediul Administrativ” - bunul fost inclus in Anexa “Inventarul bunurilor care apartin domeniului public al judetului Braila” aprobata prin Hotararea Consiliului Judetean Braila nr. 48/2001, modificata prin Hotararea Consiliului Judetean Braila nr. 57/2010 si atestat prin Hotararea Guvernului Romaniei nr. 363/2002 privind atestarea domeniului public al județului Brăila, precum și al municipiului, orașelor și comunelor din județul Brăila, cu modificările si completările ulterioare;

- **poziția nr.56:** - „Popina Blasova ” - bunul fost inclus in Anexa “Inventarul bunurilor care apartin domeniului public al judetului Braila” aprobata prin Hotararea Consiliului Judetean Braila nr. 48/2001, modificata prin Hotararea Consiliului Judetean Braila nr. 57/2010 si atestat prin Hotararea Guvernului Romaniei nr. 363/2002 privind atestarea domeniului public al județului Brăila, precum și al municipiului, orașelor și comunelor din județul Brăila, cu modificările si completările ulterioare;

Valoarea bunurilor preluate in inventar a fost ulterior modificata prin reevaluari, in conditiile prevederilor art. 2[^]1 si art. 2[^]2 din Ordonanta Guvernului nr. 81/2003 privind reevaluarea si amortizarea activelor fixe aflate in patrimoniul institutiilor publice, aprobata prin Legea nr. 493/2003, cu modificarile si completarile ulterioare .

Deoarece Inventarul bunurilor care apartin domeniului public al judetului Braila se atesta prin hotarare a autoritatii deliberative a fiecarei unitati administrativ – teritoriale in conditiile prevazute de art. 289 din Ordonanta de Urgenta a Guvernului nr. 57/2019 privind Codul Administrativ, se impune modificarea inventarului bunurilor care apartin domeniului public al judetului Braila la bunurile imobile susmentionate, care nu au fost atestate anterior prin aceasta hotarare.

Fata de cele prezentate mai sus, consider oportun si propun spre adoptare proiectul de hotarare privind atestarea inventarului bunurilor care apartin domeniului public al județului Brăila.

PRESEDINTE,

FRANCISK IULIAN CHIRIAC

Nr. 18471/24.08.2023

ROMÂNIA
JUDEȚUL BRĂILA
CONSILIUL JUDEȚEAN BRĂILA

PROIECT DE HOTĂRÂRE

**privind atestarea inventarului bunurilor care aparțin domeniului
public al județului Brăila**

Consiliul Județean Brăila, întrunit în ședința ordinară la data de2023;

Având în vedere:

Referatul de aprobare al Președintelui Consiliului Județean Brăila

Raportul de specialitate al Direcției Administrare Patrimoniu și Evidență Bugetară, înregistrat cu nr. 18476/24.08.2023

Raportul Direcției Administrație Publică, Contencios, înregistrat cu nr. 18472/24.08.2023

Declarația Secretarului General al Unității Administrativ - Teritoriale Județul Brăila înregistrată cu nr. 18489/24.08.2023 potrivit art. 289, alin. (7) și alin. (8) din Ordonanța de Urgență a Guvernului nr. 57/2019, privind Codul administrativ cu modificările și completările ulterioare;

Raportul Comisiei speciale pentru întocmirea și actualizarea inventarului bunurilor care alcătuiesc domeniul public și privat al județului Brăila, înregistrat cu nr.

Văzând avizele Comisiei de buget-finanțe, administrarea domeniului public și privat al județului și Comisiei pentru administrație publică locală, juridică, relații publice și relații internaționale;

Hotărârea Consiliului Județean Brăila nr. 57/28.05.2010 privind însușirea inventarului actualizat al bunurilor care aparțin domeniului public al județului Brăila;

Anexa nr. 1 „Inventarul bunurilor care aparțin domeniului public al județului Brăila” la Hotărârea Guvernului României nr. 363/2010 privind atestarea domeniului public al județului Brăila, precum și al municipiului, orașelor și comunelor din județul Brăila, cu modificările și completările ulterioare.

Prevederile art. 289, alin. (5) și art. 607 alin. (4) din Ordonanța de Urgență a Guvernului nr. 57/2019, privind Codul administrativ cu modificările și completările ulterioare și ale Hotărârii Guvernului României nr. 392/2020 privind aprobarea Normelor tehnice pentru întocmirea inventarului bunurilor care alcătuiesc domeniul public și privat al comunelor, al orașelor, al municipiilor și al județelor;

În temeiul prevederilor art. 173 alin. 1 lit. c, art. 182 alin. 1 și art. 196 alin. 1 lit. a din Ordonanța de Urgență a Guvernului nr. 57/2019, privind Codul administrativ cu modificările și completările ulterioare;

HOTĂRĂȘTE :

Art.1. Inventarul bunurilor care aparțin domeniului public al județului Brăila, înscris prin Hotărârea Consiliului Județean Brăila nr. 57/2010, cu modificările și completările ulterioare și atestat potrivit Anexei nr. 1 la Hotărârea Guvernului României nr. 363/2002 privind atestarea domeniului public al județului Brăila, precum și al municipiului, orașelor și comunelor din județul Brăila, cu modificările și completările ulterioare, la Secțiunea nr. I “Bunuri imobile” se modifică conform Anexei, parte integrantă la prezentul proiect de hotărâre.

Art.2. Se însărcinează cu aplicarea prezentei Direcția Administrare Patrimoniu și Evidență Bugetară.

Art.3. La data intrării în vigoare a prezentei hotărâri, inventarul bunurilor care aparțin domeniului public al județului Brăila modificat conform art. 1 constituie anexă la Statutul Județului Brăila.

Art.4. Prin grija Direcției Administrație Publică, Contencios, prezenta hotărâre va fi adusă la cunoștință persoanelor interesate și transmisă celor în drept și va asigura publicarea pe site-ul Consiliului Județean Brăila și în Monitorul Oficial al Județului Brăila.

**INIȚIATOR,
PRESEDINTE**

FRANCISK IULIAN CHIRIAC

**AVIZAT,
SECRETAR GENERAL AL JUDEȚULUI**

DUMITREL PRICEPUTU

CONSILIUL JUDETEAN BRAILA
Directia Administrare Patrimoniu
si Evidenta Bugetara
Serviciul Administrarea Patrimoniului si
Cadastru
Nr. 18476/24.08.2023

AVIZAT
VICEPRESEDINTE
DOBRE IONUT CIPRIAN



RAPORT DE SPECIALITATE
la proiectul de hotărâre privind atestarea inventarului bunurilor
care apartin domeniului public al județului Brăila

Prin proiectul de hotarare initiat se propune atestarea inventarului bunurilor care apartin domeniului public al judetului Braila.

In conformitate cu dispozitiile art. 286 alin. (1) si alin. (3) din O.U.G. nr. 57/2019 privind Codul Administrativ, domeniul public al judetelor este alcatuit din bunurile prevazute in anexa nr. 3 la acest act normativ, precum si din alte bunuri de uz sau de interes public judetean, declarate ca atare prin hotarare de consiliul judetean, daca nu sunt declarate prin lege bunuri de uz sau de interes public national.

Consiliul Judetean Braila a aprobat inventarul bunurilor care apartin domeniului public al judetului Braila, prin adoptarea Hotararii Consiliului Judetean Braila nr. 57/2010, inventar atestat prin Hotararea Guvernului Romaniei nr. 363/2002 privind atestarea domeniului public al județului Brăila, precum și al municipiului, orașelor și comunelor din județul Brăila, cu modificările si completările ulterioare.

Motivatia principala a atestarii inventarului domeniului public al judetului Braila rezulta din necesitatea actualizarii si completarii acestuia, aceasta operatiune fiind o activitate permanenta si obligatorie.

Prin actualizarea inventarului bunurilor care apartin domeniului public al judetului Braila se intelege alcatuirea inventarului cu totalitatea bunurilor care au fost atestate prin Hotararea Guvernului Romaniei nr. 363/2002 privind atestarea domeniului public al județului Brăila, precum și al municipiului, orașelor și comunelor din județul Brăila, cu modificările si completările ulterioare, precum si cele care nu au fost atestate ca apartinand la domeniul public printr-un act administrativ.

Actualizarea evidenței bunurilor care alcătuiesc domeniul public al județului Brăila s-a realizat în baza prevederilor art. 289, alin. (2), alin. (4) din Ordonanta de Urgenta a Guvernului nr.57/2019, privind Codul administrativ si a Normelor tehnice pentru întocmirea inventarului bunurilor care alcătuiesc domeniul public si privat al comunelor, orașelor, municipiilor și al județelor, aprobate prin Hotararea Guvernului Romaniei nr.392/2020.

Astfel, Inventarul bunurilor care apartin domeniului public al judetului Braila, insusit prin Hotararea Consiliului Judetean Braila nr. 57/2010, cu modificările si completările ulterioare si atestat potrivit Anexei nr.1 - "Inventarul bunurilor care apartin domeniului public al judetului Braila" la Hotararea Guvernului Romaniei nr. 363/2002 privind atestarea domeniului public al județului Brăila, precum și al municipiului, orașelor și comunelor din județul Brăila, cu modificările si completările ulterioare, la Secțiunea nr. I "Bunuri imobile" se modifica urmatoarele pozitii: pozitia nr. 27, pozitia nr. 28, pozitia nr. 30, pozitia nr. 31, pozitia nr. 32, pozitia nr. 33, pozitia nr. 34, pozitia nr. 55 si pozitia nr. 56.

Aceste pozitii in numar de 9 reprezentand 8 imobile si un monument al naturii, care au fost cuprinse in inventarul domeniului public al judetului Braila, aprobat prin Hotararea Consiliului Judetean Braila nr. 57/2010 "privind insusirea inventarului actualizat al bunurilor care apartin domeniului public al judetului Braila" si atestat prin Hotararea Guvernului Romaniei nr. 948/2010 pentru modificarea Hotararii Guvernului Romaniei nr. 363/2002 privind atestarea domeniului public al județului Brăila, precum și al municipiului,

orașelor și comunelor din județul Brăila, se modifica ca urmare a schimbarii denumirii bunurilor, a reevaluării și a înscrierii în cartea funciara a acestora, rezultand suprafata real masurata.

Valoarea bunurilor preluate în inventar a fost ulterior modificata prin reevaluări, în condițiile prevederilor art. 2¹ și art. 2² din Ordonanța Guvernului nr. 81/2003 privind reevaluarea și amortizarea activelor fixe aflate în patrimoniul instituțiilor publice, aprobată prin Legea nr. 493/2003, cu modificările și completările ulterioare.

Deoarece Inventarul bunurilor care aparțin domeniului public al județului Braila se atesta prin hotărâre a autorității deliberative a fiecărei unități administrativ – teritoriale în condițiile prevăzute de art. 289 din Ordonanța de Urgență a Guvernului nr. 57/2019 privind Codul Administrativ, se impune modificarea inventarului bunurilor care aparțin domeniului public al județului Braila la bunurile imobile susmenționate, care nu au fost atestate anterior prin această hotărâre.

Având în vedere cele prezentate, propunem aprobarea atestării inventarului bunurilor care aparțin domeniului public al județului Brăila.


**DIRECTOR EXECUTIV,
DRAGUTA DAN**

Avizat Mioara Manole - Sef Serviciu 

Badila M. 

AVIZAT
VICEPRESEDINTE
IONUT CIPRIAN DOBRE



RAPORT DE SPECIALITATE

la proiectul de hotărâre privind atestarea inventarului bunurilor care aparțin domeniului public al județului Braila

Prin proiectul de hotărâre prezentat se propune atestarea inventarului bunurilor care aparțin domeniului public al județului Braila.

La întocmirea prezentului raport, s-a procedat la verificarea legislației primare și secundare în aplicarea căreia este elaborat proiectul, corespondența cu normele de competență incidente activității autorității deliberative și respectarea normelor de tehnică legislativă.

Potrivit art. 286 alin. 1 și alin. 3 din OUG nr. 57/2019 privind Codul administrativ, domeniul public al județelor este alcătuit din bunurile prevăzute în anexa nr. 3 la acest act normativ, precum și din alte bunuri de uz sau de interes public județean, declarate ca atare prin hotărâre de consiliul județean, dacă nu sunt declarate prin lege bunuri de uz sau interes public național.

Consiliul Județean Braila a aprobat inventarul bunurilor care aparțin domeniului public al județului Braila, prin adoptarea Hotărârii Consiliului Județean Braila nr. 57/2010, inventar atestat prin Hotărârea Guvernului României nr. 363/2002 privind atestarea domeniului public al județului Braila, precum și al municipiului, orașelor și comunelor din județul Braila, cu modificările și completările ulterioare.

Motivatia principală a atestării inventarului domeniului public al județului Braila rezultă din necesitatea actualizării și completării acestuia, această operațiune fiind o activitate permanentă și obligatorie.

Structurarea proiectului de hotărâre s-a realizat ținând cont de normele de tehnică legislativă, acesta având următoarele părți constitutive: titlul, preambulul, partea dispozitivă.

Conform prevederilor Legii nr. 24/2000, privind normele de tehnică legislativă pentru elaborarea actelor normative, proiectul de hotărâre supus spre aprobare respectă conținutul și forma juridică, acestea fiind adecvate.

Pentru considerentele legale mai sus prezentate, propunem spre analiză și dezbateră plenului Consiliului Județean Brăila, proiectul de hotărâre privind atestarea inventarului bunurilor care aparțin domeniului public al județului Braila.

DIRECTOR EXECUTIV,

DUTU MIOARA



Romania

Judetul Braila

Nr. 12489/24.08.2023

DECLARAȚIE

Subsemnatul Priceputu Dumitrel, in calitate de secretar general al Judetului Braila, in temeiul art. 289 alin. (7) din Ordonanța de Urgență a Guvernului nr.57/2019 privind Codul administrativ, cu modificările și completările ulterioare si in considerarea referatului nr. 12479/24.08.2023 a Directiei Administrare Patrimoniu si Evidenta Bugetara din Cadrul Consiliului Judetean Braila, declar pe propria răspundere că bunurile care fac obiectul proiectului de hotărare nr. 12471/24.08.2023 privind atestarea inventarului bunurilor care aparțin domeniului public al județului Brăila si sunt inscrise in Cartile Funciare: CF nr.81181/Braila, CF nr.88540/Braila, CF nr.90802/Braila, CF nr.81185/Braila, CF nr.92092/Braila, CF nr.73665/Braila, CF nr.73666/Braila, CF nr.88536/Braila si Numar Cadastral 72565/Frecatei, la data semnarii prezentei declaratii,

- nu fac obiectul unor litigii cu privire la apartenenta acestora la domeniul public al Judetului Braila;
- nu fac obiectul unor cereri de reconstituire a dreptului de proprietate privata sau de restituire depuse in temeiul actelor normative care reglementeaza regimul juridic al imobilelor preluate in mod abuziv de statul roman in perioada 6 martie 1945 – 22 decembrie 1989;

SECRETAR GENERAL AL JUDEȚULUI,

Priceputu Dumitrel



CONSILIUL JUDETEAN BRAILA
Directia Administrare Patrimoniu
si Evidenta Bugetara
Serviciul Administrarea Patrimoniului si
Cadastru
Nr. 18479/24.08.2023

REFERAT

privind conformitatea cu realitatea pentru bunurile care fac
obiectul proiectului de hotarare privind atestarea inventarului
bunurilor care aparțin domeniului public al județului Brăila

Avand in vedere proiectul de hotarare nr. 18471/24.08.2023..... privind atestarea
inventarului bunurilor care aparțin domeniului public al județului Brăila;

Luand in considerare prevederile Hotararii Consiliului Judetean Braila nr. 48/2001,
Hotararii Consiliului Judetean Braila nr. 57/2010 si Hotararii Guvernului Romaniei nr.
363/2002 privind atestarea domeniului public al județului Brăila, precum și al municipiului,
orașelor și comunelor din județul Brăila, cu modificările si completările ulterioare;

In conformitate cu prevederile art. 289 alin (8) si anexa nr. 3 din Ordonanța de Urgență
a Guvernului nr.57/2019, privind Codul administrativ cu modificările si completările
ulterioare,

CERTIFICAM
urmatoarele:

Proprietarul bunurilor: Muzeul Brăilei "Carol I" Secția de istorie și arheologie (Piata
Traian nr. 3, CF nr.81181/Braila), Muzeul Brăilei "Carol I" Casa Colectiilor de Artă și Centrul
Cultural "Nicăpetre (Belvedere nr. 1, CF nr.88540/Braila), Muzeul Brăilei "Carol I" Secția
Științele Naturii (Parcului nr. 15, CF nr.90802/Braila), Muzeul Brăilei "Carol I" Casa
Memorială Dumitru Panaitescu Perpessicius (Cetatii nr. 70, CF nr.81185/Braila), Muzeul
Brăilei "Carol I" Casa Memorială Panait Istrati (str. Grădinii publice nr. 20B, CF
nr.92092/Braila), Biblioteca Județeană Panait Istrati (Piata Poligon nr. 4, CF nr.73665/Braila),
Biblioteca Județeană Panait Istrati Colectii de Muzica (Str. Belvedere nr. 3, CF
nr.73666/Braila), Sediul Administrativ (Str. Grădinii Publice nr. 13, CF nr.88536/Braila) si
Popina Blasova (Insula Mare a Brăilei, în partea de N-E, în apropierea Lacului Blasova, în
dreptul localității Turcoaia (județul Brăila, Numar Cadastral 72565/Frecatei),
este Judetul Braila – domeniul public, datorita afectatiunii de interes public judetean.

DIRECTOR EXECUTIV,
DAN DRAGUTA

Avizat: Manole M. – Sef serviciu

Intocmit: Badila M/2ex

JUDETUL BRAILA

CONSILIUL JUDETEAN BRAILA

**Comisia speciala pentru întocmirea si actualizarea inventarului bunurilor
care alcătuiesc domeniul public si privat al judetului Braila**

Nr. 18 480/24.08.2023

PROCES VERBAL

Actualizarea evidenței bunurilor care alcătuiesc domeniul public al județului Brăila s-a realizat în baza prevederilor art. 289, alin. (2), alin. (4) din Ordonanța de Urgență a Guvernului nr.57/2019, privind Codul administrativ și a Normelor tehnice pentru întocmirea inventarului bunurilor care alcătuiesc domeniul public și privat al comunelor, orașelor, municipiilor și al județelor, aprobate prin Hotărârea Guvernului României nr.392/2020.

Motivatia principala a atestarii inventarului domeniului public al judetului Braila rezulta din necesitatea actualizarii si completarii acestuia, aceasta operatiune fiind o activitate permanenta si obligatorie.

Astfel, Inventarul bunurilor care apartin domeniului public al judetului Braila, insusit prin Hotararea Consiliului Judetean Braila nr. 57/2010, cu modificările și completările ulterioare și atestat potrivit Anexei nr.1 - "Inventarul bunurilor care apartin domeniului public al judetului Braila" la Hotararea Guvernului României nr. 363/2002 privind atestarea domeniului public al județului Brăila, precum și al municipiului, orașelor și comunelor din județul Brăila, cu modificările și completările ulterioare:

- la Secțiunea nr. I "Bunuri imobile" se modifica urmatoarele pozitii: pozitia nr. 27, pozitia nr. 28, pozitia nr. 30, pozitia nr. 31, pozitia nr. 32, pozitia nr. 33, pozitia nr. 34, pozitia nr. 55 și pozitia nr. 56.

Aceste 9 pozitii din inventar opt imobile și un monument al naturii, reprezentand bunuri de interes public judetean in conformitate cu Anexa nr. 3 din Ordonanța de Urgență a Guvernului nr.57/2019, privind Codul administrativ cu modificările și completările ulterioare, atestate prin Hotararea Guvernului României nr.948/2010 pentru modificarea Hotararii Guvernului României nr. 363/2002 privind atestarea domeniului public al județului Brăila, precum și al municipiului, orașelor și comunelor din județul Brăila, se modifica ca urmare a schimbarii denumirii, a reevaluării și a înscrierii în cartea funciara a acestora, rezultand suprafata real masurata.

Avand in vedere prevederile art. 289 alin.(5), alin(7) si alin (8) din Ordonanta de Urgenta a Guvernului nr.57/2019, privind Codul administrativ cu modificarile si completarile ulterioare,

PROPUNEM

Modificarea Inventarului bunurilor care apartin domeniului public al judetului Braila la pozitiile: pozitia nr. 27, pozitia nr. 28, pozitia nr. 30, pozitia nr. 31, pozitia nr. 32, pozitia nr. 33, pozitia nr. 34, pozitia nr. 55 si pozitia nr. 56, ca urmare a schimbarii denumirii, a reevaluarii si a inscrierii in cartea funciara a acestora, conform anexei - parte integranta a prezentului procesul verbal.

PRESEDINTE

PRESEDINTELE CONSILIULUI JUDEȚEAN BRĂILA: FRANCISK IULIAN CHIRIAC

MEMBRI :

SECRETARUL JUDEȚULUI BRĂILA : DUMITREL PRICEPUTU

**DIRECTOR EXECUTIV DIRECȚIA ADMINISTRARE PATRIMONIU
si EVIDENTA BUGETARA: DRAGUTA DAN**

ARHITECT ȘEF AL JUDEȚULUI BRAILA: MARIAN RUSU

DIRECTOR EXECUTIV: DIRECȚIA TEHNICĂ ȘI LUCRARI PUBLICE: SILVIU NISIPEANU

DIRECTOR EXECUTIV : DIRECȚIA ADMINISTRAȚIE PUBLICĂ, CONTENCIOS: MIOARA DUTU

JUDETUL BRAILA

Comisia specială pentru întocmirea și actualizarea inventarului bunurilor
care alcătuiesc domeniul public și privat al județului Brăila

ANEXĂ
la Procesul verbal nr.

PRESEDINTE
FRANCISK IUDIAN CHIRIAC

Modificari la Inventarul bunurilor care aparțin domeniului public al județului Brăila

| Secțiunea I. Bunuri imobile | | | | | | |
|------------------------------------|----------------------|---|--|--|--|--|
| Nr. crt. | Codul de clasificare | Denumirea bunului | Elementele de identificare | Anul dobândirii sau, după caz, al dării în folosință | Valoarea de Inventar lei | Situația juridică actuală, denumire act proprietate sau alte acte doveditoare |
| 0 | 1 | 2 | 3 | 4 | 5 | 6 |
| 27. | 1.6.2. | Muzeul Brăilei "Carol I" Secția de istorie și arheologie | Piața Traian nr.3 Monument istoric BR-II-m-B-20909 "Hotel Francez "(1856) Vecinătăți: N- teren viran, S – Piața Traian V – str.Galați, E – Sediul sindicatelor libere Suprafață teren – 1.514,00 mp Suprafață construită - 1.294,00 mp Suprafață desfășurată - 2.783,00 mp Corp C1(A) –(S+P+I) Suprafață construită - 799,00 mp Suprafață desfășurată - 1.798,00 mp Corp C2 (B) –(S+P+I)Suprafață construită -212,00 mp Suprafață desfășurată - 430,00 mp Corp C3 (C) –(S+P+I)Suprafață construită -283,00 mp Suprafață desfășurată - 555,00 mp Str. Belvedere nr.1 | 1856 2001 | 13.780.905,00 1.665.400,00 12.115.505,00 | Legea nr. 213/1998 actualizata H.C.J.nr.48/2001 H.C.J.nr.147/2008 H.C.J. nr. 26/2018 H.C.J. nr. 239/2018 În administrarea Muzeului Brăilei "Carol I" Carte funciară nr. 81181/Brăila H.C.J nr. 57/2010 H.G.R. nr.948/2010(atestare) |
| 28. | 1.6.2. | Muzeul Brăilei "Carol I" Casa Colecțiilor de Artă și Centrul Cultural "Nicăpetre" | Monument istoric: BR –II-m-B-02068 "Casa Embericos"(1912) Vecinătăți: N – Piața Poligon, S - str.Belvedere V – str.C.A.Rosetti, E – str. Teatrului Suprafață teren – 1.696, 00 mp Corp C1 – (S+P+I)Suprafață construită - 422,00 mp Suprafață desfășurată - 1.192,00 mp | 2001 | 7.051.274,00 | Legea nr.213/1998 actualizata H.C.J.nr.48/2001 H.C.J. nr.147/2008 În administrarea Muzeului Brăilei "Carol I" Carte funciară nr.88540/ Brăila H.C.J nr.57/2010 H.G.R. nr.948/2010(atestare) |
| 30. | 1.6.2. | Muzeul Brăilei "Carol I" Secția de Științele Naturii | Str.Parcului nr.15 Suprafață teren – 1.070,00 mp Corp C1 – Suprafață construită - 280,00 mp | 1900 | 559.557,00 428.000,00 131.557,00 | Legea nr.213/1998 actualizata H.C.J.nr.48/2001 H.C.J.nr.147/2008 În administrarea Muzeului Brăilei "Carol I" Carte funciară nr.90802/ Brăila Nr.cadastral 18.844 H.C.J nr.57/2010 H.G.R.nr. 948/2010(atestare) |

| | | | | | | |
|-----|--------|---|--|------|--|---|
| 31. | 1.6.2. | Muzeul Brăilei "Carol I" Casa memorială Dumitru Panaitescu Perpessicius | Str. Cetății nr.70 Monument istoric – (BR – IV – m-02149), mijl. sec XIX "Casa D.P.Perpessicius" Vecinătăți: N – str. Cetății S, E, V – proprietăți particulare Suprafață teren – 475,00 mp Suprafață construită - 256,00 mp din care: Corp vizitare C1(P), Suprafață construită - 108,0 mp Suprafață desfășurată - 108,00 mp Corp administrativ C2(P), Suprafață construită - 148,0 mp Suprafață desfășurată - 148,00 mp | 1880 | 661.019,00 380.000,00 281.019,00 | Legea nr.213/1998 actualizată H.C.J.nr.48/2001 H.C.J.nr.97/2004 În administrarea Muzeului Brăilei "Carol I" Carte funciară nr.81185/Brăila H.C.J nr.57/2010 H.G.R.nr. 948/2010(atestare) |
| 32. | 1.6.2. | Muzeul Brăilei "Carol I" Casa memorială Panait Istrati | Str.Grădini Publice nr.20 B Monument istoric: (BR-IV-m-B-02157) Suprafață teren -- 230,00 mp Suprafață construită - (D+P+M) - 143,00 mp Suprafață desfășurată - 405,00 mp | 1987 | 1.357.891,00 230.000,00 1.127.891,00 | Legea nr.213/1998 actualizată H.C.J.nr.48/2001 H.C.J.nr.147/2008 În administrarea Muzeului Brăilei "Carol I" Carte funciară nr.92092/Brăila H.C.J nr.57/2010 H.G.R.nr. 948/2010(atestare) |
| 33. | 1.6.2. | Biblioteca Județeană Panait Istrati | Piața Poligon Nr.4 Monument istoric: Clădirea Societății Române de Asigurări din Brăila (BR-II-m-B-02120) Vecinătăți: N – proprietăți particulare, S – Piața Poligon E – imobil str.Belvedere, V – str.Ōituz Suprafață teren – 1.627,00 mp Suprafața construită- 974 mp din care: Corp C1(P+I) - Suprafață construită - 401,00 mp Corp C2(S+P+2E+M)- Suprafață construită - 573,00 mp Suprafață desfășurată – 2.638,00 mp | 1900 | 15.409.718,00 1.789.700,00 13.620.018,00 | Legea nr.213/1998 actualizată H.C.J.nr.48/2001 H.C.J.nr.54/2007 În administrarea Bibliotecii Județene Panait Istrati H.C.J.nr.20/2010 HCJ nr. 120/2013 Carte funciară nr.73.665/ Brăila H.C.J nr.57/2010 H.G.R. nr.948/2010(atestare) |
| 34. | 1.6.2. | Biblioteca Județeană Panait Istrati Colecții de muzică | Str. Belvedere nr.3 Vecinătăți: N – D.S.P., S – str. Teatrului, E – str. Belvedere, V – proprietate privată Suprafață teren – 526,00 mp Corp C1 (P), Suprafață construită - 225,00 mp Suprafață desfășurată - 450,00 mp | 2001 | 1.244.126,00 578.600,00 665.526,00 | Legea nr.213/1998 actualizată H.C.J.nr.48/2001 H.C.J.nr.54/2007 În administrarea Bibliotecii Județene Panait Istrati H.C.J.nr.20/2010 Carte funciară nr.73666/ Brăila Nr.cadastral 16.901 H.C.J nr.57/2010 H.G.R.nr. 948/2010(atestare) |
| 55. | 1.6.2. | Sediu Administrativ | Str. Grădini Publice nr.13 Suprafață teren – 923,00 mp Suprafață construită - 467,00 mp, din care: Corp C1 – Garaj (P) – Suprafață construită - 44,00 mp, Sd=44,00 mp Corp C2 – Anexă (P) – Suprafață construită - 8,00 mp, Sd=8,00 mp Corp C3 – Administrativ – (P) Suprafață construită- 398,00 m.p, Sd=398,00 mp Corp C4 – Anexă (P) – Suprafață construită - 17,00 mp, Sd=17,00 mp | 1996 | 934.695,00 637.375,00 297.320,00 | H.G.R.nr.1.393/1996 În administrarea Consiliului Județean Brăila H.C.J.nr.29/1996 H.C.J. nr. 72/2022 H.C.J. nr.88/2022 (folosința gratuită 101,85 mp- Structura Teritorială pentru Probleme Speciale Brăila) Carte funciară nr.88536/ Brăila H.C.J nr.57/2010 H.G.R. nr.948/2010(atestare) |

| | | | | | | |
|-----|---|-------------------|--|------|------------|---|
| 56. | - | Popina Blasova | Amplasare: Insula Mare a Brăilei, în partea de N-E, în apropierea Lacului Blasova, în dreptul localității Turcoasa (Județul Brăila) Monument al naturii Caracteristici: maror de eroziune hercinică, înălțimea 45 m, alcăuită din roci de formațiune cristalină Suprafața teren - 40578,00 mp | 2001 | 206.290,00 | Legea 213/1998 actualizata H.C.J.nr.48/2001 H.C.J. nr.97/2004 Numar cadastral 72565/Prccatei în administrarea Consiliului Județean Brăila H.C.J nr.57/2010 H.G.R. 948/2010(atestare) |
|-----|---|-------------------|--|------|------------|---|

**COMISIA SPECIALĂ PENTRU ÎNTOCMIREA ȘI ACTUALIZAREA INVENTARULUI BUNURILOR CARE AL CĂTUIESC
DOMENIUL PUBLIC ȘI PRIVAT AL JUDEȚULUI BRĂILA**

PREȘEDINTELE COMISIEI SPECIALE – FRANCISK IULIAN CHIRIAC - PREȘEDINTELE CONSILIULUI JUDEȚEAN BRĂILA.....

MEMBRI : DUMITREL PRICEPUTU - SECRETARUL JUDEȚULUI BRĂILA

DRAGUTA DAN - DIRECTOR EXECUTIV - DIRECȚIA ADMINISTRARE PATRIMONIU și EVIDENȚA BUGETAR.....

MARIAN RUSU - ARHITECT ȘEF AL JUDEȚULUI BRĂILA.....

SILVIU NISIPEANU - DIRECTOR EXECUTIV - DIRECȚIA TEHNICĂ ȘI LUCRARI PUBLICE.....

MIOARA DUTU - DIRECTOR EXECUTIV - DIRECȚIA ADMINISTRAȚIE PUBLICĂ, CONȚENCIOS.....

GUVERNUL ROMÂNIEI

HOTĂRÂRE

pentru modificarea Hotărârii Guvernului nr. 363/2002
privind atestarea domeniului public al județului Brăila,
precum și al municipiului, orașelor și comunelor din județul Brăila

În temeiul art. 108 din Constituția României, republicată, și al art. 21 alin. (3) din Legea nr. 213/1998 privind proprietatea publică și regimul juridic al acesteia, cu modificările și completările ulterioare,

Guvernul României adoptă prezenta hotărâre.

Articol unic. — Anexa nr. 1 „Inventarul bunurilor care aparțin domeniului public al județului Brăila” la Hotărârea Guvernului nr. 363/2002 privind atestarea domeniului public al județului Brăila, precum și al municipiului, orașelor și comunelor din județul Brăila, publicată în Monitorul Oficial al României, Partea I, nr. 378 și 378 bis din 4 iunie 2002, cu modificările și completările ulterioare, se modifică și se înlocuiește cu anexa care face parte integrantă din prezenta hotărâre.

PRIM-MINISTRU
EMIL BOC

Contrasemnează:
Ministrul administrației și internelor,
Vasile Blaga

București, 8 septembrie 2010.
Nr. 948.

ANEXĂ
(Anexă nr. 1 la Hotărârea Guvernului nr. 363/2002)

Inventarul bunurilor care aparțin domeniului public al județului Brăila

| SECȚIUNEA I | | | | | | |
|----------------|----------------------|-----------------------|--|--|----------------------|---|
| Bunuri imobile | | | | | | |
| Nr. crt. | Codul de clasificare | Denumirea bunului | Elementele de identificare | Anul dobândirii sau, după caz, al dării în folosință | Valoarea de inventar | Situația juridică actuală |
| 0 | 1 | 2 | 3 | 4 | 5 | 6 |
| 1. | 1.3.7. | Drumul județean 202 A | Traseu: Gulianca—Ariclu— M. Kogălniceanu—Boarca—Racovița— Custura—Gradiștea km 0+000 — km 27 +200 Lungime — 27,20 km, asfaltat — 27,20 km Locuri de parcare — 2 buc. Plantații rutiere — 1.266 buc. Poduri și podețe — 26 buc. Table indicatoare — 46 buc. | 1977 | — | Domeniul public al județului Brăila, conform Hotărârii Consiliului Județean nr. 57/2010 |
| 2. | 1.3.7. | Drumul județean 202 B | Traseu: Latinu—Gurguieți—Sihleanu— Scorțaru Nou—Gemenele—Movila Miresii—Tepeș Vodă—Urleasca km 0+000 — km 34 +150 Lungime — 34,150 km, asfaltat — 34,150 km Plantații rutiere — 1.758 buc. Poduri și podețe — 14 buc. Table indicatoare — 58 buc. | 1976 | — | Domeniul public al județului Brăila, conform Hotărârii Consiliului Județean nr. 57/2010 |

| 0 | 1 | 2 | 3 | 4 | 5 | 6 |
|-----|--------|-----------------------|--|------|---|---|
| 3. | 1.3.7. | Drumul județean 202 D | Traseu: Scorțaru Nou—DJ 202 A km 0+000 — km 7+900 Lungime — 7,9 km, pietruit — 7,9 km | 1980 | — | Domeniul public al județului Brăila, conform Hotărârii Consiliului Județean nr. 57/2010 |
| 4. | 1.3.7. | Drumul județean 202 G | Traseu: Salcia Tudor—DJ 202 A km 17+750 — km 19+400 Lungime — 1,65 km, asfaltat — 1,65 km Plantații rutiere — 5 buc. Table indicatoare — 4 buc. Borne kilometrice — 1 buc. | 1986 | — | Domeniul public al județului Brăila, conform Hotărârii Consiliului Județean nr. 57/2010 |
| 5. | 1.3.7. | Drumul județean 202 H | Traseu: Gradiștea—Ibrianu—Maraloiu km 0+000 — km 7+270 Lungime — 7,27 km, asfaltat — 7,27 km Parte carosabilă — 5,0 m Podete — 7 buc. — km 0+800 — tubular Ø — 600 — km 0+900 — tubular Ø — 900 — km 2+010 — tubular Ø — 1600 — km 3+545 — tubular Ø — 600 — km 4+700 — dalat — 3,00 m — km 5+820 — tubular Ø — 600 — km 6+260 — tubular Ø — 600 Plantații rutiere — 169 buc. ploi Borne kilometrice — 3 buc. Table indicatoare — 9 buc. | 1987 | — | Domeniul public al județului Brăila, conform Hotărârii Consiliului Județean nr. 57/2010 |
| 6. | 1.3.7. | Drumul județean 203 | Traseu: limită județ Buzău—Galbenu— Sătuc—Jirlău—Făurei—Brateșu Vechi—Ulmu—Vultureni—Scărlățești— Dudescu—Zăvoaia—Însurăței km 20+000 — km 84+897 Lungime — 64,897 km, asfaltat — 64,897 km Locuri de parcare — 8 buc. Plantații rutiere — 3.632 buc. Poduri și podete — 27 buc. Table indicatoare — 145 buc. | 1977 | — | Domeniul public al județului Brăila, conform Hotărârii Consiliului Județean nr. 57/2010 |
| 7. | 1.3.7. | Drumul județean 203 A | Traseu: limită județ Buzău—Plășoiu— Căineni Băi—Vișani—Drogu— Zamfirești—Galbenu km 60+000 — km 83+540 Lungime — 23,54 km, asfaltat — 23,54 km Plantații rutiere — 1.559 buc. Poduri și podete — 8 buc. Table indicatoare — 47 buc. | 1977 | — | Domeniul public al județului Brăila, conform Hotărârii Consiliului Județean nr. 57/2010 |
| 8. | 1.3.7. | Drumul județean 203 J | Traseu: Jirlău—limită județ Buzău km 0+000 — km 1+330 Lungime — 1,33 km, asfaltat — 1,33 km | 1980 | — | Domeniul public al județului Brăila, conform Hotărârii Consiliului Județean nr. 57/2010 |
| 9. | 1.3.7. | Drumul județean 203 N | Traseu: DN 2 B (Surdila Greci) — limită județ Buzău (km 3+473) — limită județ Buzău (17+773) — Jugureanu — Ulmu (DJ 203) km 0+000 — km 3+473, km 17+773 — km 25+373 Lungime — 11,073 km, asfaltat — 11,073 km | 1973 | — | Domeniul public al județului Brăila, conform Hotărârii Consiliului Județean nr. 57/2010 |
| 10. | 1.3.7. | Drumul județean 203 P | Traseu: Cireșu—Vultureni km 0+000 — km 3+800 Lungime — 3,8 km, asfaltat — 3,8 km Locuri parcare — 1 buc. Plantații rutiere — 282 buc. Poduri și podete — 1 buc. Table indicatoare — 15 buc. | 1978 | — | Domeniul public al județului Brăila, conform Hotărârii Consiliului Județean nr. 57/2010 |

| 0 | 1 | 2 | 3 | 4 | 5 | 6 |
|-----|--------|-----------------------|--|--------------|---|---|
| 11. | 1.3.7. | Drumul județean 203 R | Traseu: Ulmu (DJ 203 N)—Cireșu—Batogu— Ionești—Lișcoteanca—Valea Călmățui—DN 21 km 0+000 — km 35+530 Lungime — 35,53 km, asfaltat — 10,580 km, pietruit — 24,950 km Locuri de parcare — 1 buc. Plantații rutiere — 1.138 buc. Poduri și podețe — 12 buc. Table indicatoare — 49 buc. | 1965 1985 | — | Domeniul public al județului Brăila, conform Hotărârii Consiliului Județean nr. 57/2010 |
| 12. | 1.3.7. | Drumul județean 203 S | Traseu: Surdila Găiseanca (DN 2B)— Făurei km 0+000 — km 4 +000 Lungime — 4,00 km, asfaltat — 4,00 km Plantații rutiere — 162 buc. Poduri și podețe — 1 buc. Table indicatoare — 10 buc. | 1968 | — | Domeniul public al județului Brăila, conform Hotărârii Consiliului Județean nr. 57/2010 |
| 13. | 1.3.7. | Drumul județean 203 T | Traseu: Jirlău—Vișani (DJ 203A) km 0+000 — km 3+750 Lungime — 3,75 km, asfaltat — 3,75 km Plantații rutiere — 212 buc. Poduri și podețe — 2 buc. Table indicatoare — 21 buc. | 1982 | — | Domeniul public al județului Brăila, conform Hotărârii Consiliului Județean nr. 57/2010 |
| 14. | 1.3.7. | Drumul județean 211 | Traseu: limită județ Ialomita—Roșiori— Tătaru—Dudești—Dudescu—Zăvoaia— Bordei Verde—lanca (DN2B) km 9+300 — km 52+380 Lungime — 43,08 km, asfaltat — 43,08 km Plantații rutiere — 2.797 buc. Poduri și podețe — 4 buc. Table indicatoare — 89 buc. | 1980 1985 | — | Domeniul public al județului Brăila, conform Hotărârii Consiliului Județean nr. 57/2010 |
| 15. | 1.3.7. | Drumul județean 211 A | Traseu: Bordei Verde—Viziru—Cuza Vodă km 0+000 — km 21+630 Lungime — 21,63 km, asfaltat — 21,63 km Plantații rutiere — 836 buc. Poduri și podețe — 6 buc. Table indicatoare — 18 buc. | 1976 1982 | — | Domeniul public al județului Brăila, conform Hotărârii Consiliului Județean nr. 57/2010 |
| 16. | 1.3.7. | Drumul județean 211 B | Traseu: Tătaru (DJ211) —Bărăganul— Victoria—Mihai Bravu km 0+000 — km 27+550 Lungime — 27,55 km, asfaltat — 27,55 km | 1981 1985 | — | Domeniul public al județului Brăila, conform Hotărârii Consiliului Județean nr. 57/2010 |
| 17. | 1.3.7. | Drumul județean 211 C | Traseu: Tătaru (DJ211)—Coltea— Chichinețu—Ciocile (DC 28) km 0+000 — km 17+460 Lungime — 17,46 km, asfaltat — 17,46 km Locuri de parcare — 1 buc. Plantații rutiere — 1.082 buc. Poduri și podețe — 4 buc. Table indicatoare — 25 buc. | 1990 | — | Domeniul public al județului Brăila, conform Hotărârii Consiliului Județean nr. 57/2010 |
| 18. | 1.3.7. | Drumul județean 211 D | Traseu: Roșiori—Coltea km 13+000 — km 19+000 Lungime — 6,0 km, asfaltat — 6,0 km, parte carosabilă — 5,0 m Plantații rutiere — 146 buc. plopi Podețe — 3 buc. — km 3+228, lungime — 32,0 m — km 1+000, Ø — 900 — km 5+870, Ø — 900 Table indicatoare — 1 buc. Borne kilometrice — 2 buc. | 1985 | — | Domeniul public al județului Brăila, conform Hotărârii Consiliului Județean nr. 57/2010 |

| 0 | 1 | 2 | 3 | 4 | 5 | 6 |
|-----|--------|-----------------------|--|--------------|---|---|
| 19. | 13.7. | Drumul județean 212 | Traseu: Chiscani—Tichilești—Gropeni—Tufești—Cuza Vodă—Spiru Haret—Berțești de Jos—Berțești de Sus—Mihai Bravu—limită județ Ialomița km 0+000 — km 59+530 Lungime — 59,53 km, asfaltat — 59,53 km Locuri de parcare — 7 buc. Plantații rutiere — 2.923 buc. Poduri și podețe — 17 buc. Table indicatoare — 182 buc. | 1980 | — | Domeniul public al județului Brăila, conform Hotărârii Consiliului Județean nr. 57/2010 |
| 20. | 1.3.7. | Drumul județean 212 A | Traseu: Brăila—Mărașu km 0+000 — km 59+000 Lungime — 59,00 km, asfaltat — 4,00 km betonat — 10,00 km, pietruit — 45,00 km Plantații rutiere — 1.377 buc. Poduri și podețe — 31 buc. Table indicatoare — 30 buc. | 1980 1987 | — | Domeniul public al județului Brăila, conform Hotărârii Consiliului Județean nr. 57/2010 |
| 21. | 1.3.7. | Drumul județean 212 B | Traseu: DJ 212 A—Frecăței km 0+000 — km 14+000 Lungime — 14,00 km, asfaltat — 1,00 km pietruit — 13,00 km Plantații rutiere — 185 buc. Table indicatoare — 4 buc. | 1984 | — | Domeniul public al județului Brăila, conform Hotărârii Consiliului Județean nr. 57/2010 |
| 22. | 1.3.7. | Drumul județean 212 C | Traseu: Stăncuța—Dunăre Bac km 0+000 — km 8+375 Lungime — 8,375 km, asfaltat — 8,375 km Parte carosabilă — 5,0 m Podețe — 2 buc. — km 2+735 (27,5 m cu o deschidere) — km 3+486 (16,8 m cu trei deschideri) Plantații rutiere — 92 buc. plopi Borne kilometrice — 5 buc. | 1978 | — | Domeniul public al județului Brăila, conform Hotărârii Consiliului Județean nr. 57/2010 |
| 23. | 1.3.7. | Drumul județean 221 | Traseu: Cazasu (DN22)—Mărtăcești—Romanu—Găvani—Gemenele—Râmnicelu—Constantinești—Șuțești—Ianca km 0+000 — km 53+490 Lungime — 53,49 km, asfaltat — 53,49 km Plantații rutiere — 3.691 buc. Poduri și podețe — 18 buc. Table indicatoare — 90 buc. | 1975 | — | Domeniul public al județului Brăila, conform Hotărârii Consiliului Județean nr. 57/2010 |
| 24. | 1.3.7. | Drumul județean 221 B | Traseu: Brăila—Baldovinești—Vădeni km 0+000 — km 13+700 Lungime — 13,7 km, asfaltat — 11,00 km, pietruit — 2,7 km | 1978 | — | Domeniul public al județului Brăila, conform Hotărârii Consiliului Județean nr. 57/2010 |
| 25. | 1.3.7. | Drumul județean 221 C | Traseu: Siliștea—Mărtăcești km 0+000 — km 5+400 Lungime — 5,4 km, asfaltat — 5,4 km Parte carosabilă — 5,0 m Podețe — 2 buc. — km 3 + 228, Ø — 900 — km 5 + 000, Ø — 900 Plantații rutiere — 209 buc. (74 buc. plopi maturi, 135 duzi tineri) Table indicatoare — 4 buc. | 1984 | — | Domeniul public al județului Brăila, conform Hotărârii Consiliului Județean nr. 57/2010 |

| 0 | 1 | 2 | 3 | 4 | 5 | 6 |
|-----|--------|---|--|--------------|--|---|
| 26. | 1.3.7. | Drumul județean 255 A | Traseu: limită județ Galați—Cotu Mihalea—Cotu Lung—Muchea—Romanu—Scorțaru Vechi—Traian—Sillstraru—Unirea—Gropeni km 24+000 — km 73+100 Lungime — 49,10 km, asfaltat — 15,80 km betonat — 2,60 km, pietruit — 30,70 km Plantații rutiere — 3.102 buc. Poduri și podețe — 15 buc. Table indicatoare — 44 buc. | 1981 | — | Domeniul public al județului Brăila, conform Hotărârii Consiliului Județean nr. 57/2010 |
| 27. | 1.6.2. | Muzeul Brăilei Secția de istorie și arheologie | Piața Traian nr. 3 Monument istoric — „Hotel Francez” (1856) Vecinătăți: N — teren viran, S — Piața Traian V — str. Galați, E — sediul sindicatelor libere Suprafață teren — 1.514,00 mp Suprafață construită — 1.294,00 mp Suprafață desfășurată — 2.783,00 mp Corp C1(A) — suprafață construită — 799,00 mp, suprafață desfășurată — 1.798,00 mp Corp C2 (B) — suprafață construită — 212,00 mp, suprafață desfășurată — 430,00 mp Corp C3 (C) — suprafață construită — 283,00 mp Suprafață desfășurată — 555,00 mp | 1856 2001 | 5.393.709,42 1.360.524,00 4.033.185,42 | Domeniul public al județului Brăila, conform Hotărârii Consiliului Județean nr. 57/2010 |
| 28. | 1.6.2. | Muzeul Brăilei Casa Colecțiilor de Artă și Centrul Cultural „Nicăpetre” | Str. Belvedere nr. 1 Monument istoric: BR-II-m-B-02068 „Casa Embericos”(1912) Vecinătăți: N — piața Poligon, S — str. Belvedere V — str. C.A. Rosetti, E — Str. Teatrului Suprafață teren — 1.696, 00 mp Corp C1 — suprafață construită — 422,00 mp, suprafață desfășurată — 1.192,00 mp | 2001 | 1.499.358,50 1.499.200,00 158,50 | Domeniul public al județului Brăila, conform Hotărârii Consiliului Județean nr. 57/2010 |
| 29. | 1.6.2. | Muzeul Brăilei Secția de etnografie și artă populară | Str. Grădinii Publice nr. 20 A Suprafață teren — 2.949,00 mp Corp C1 — suprafață construită — 785,00 mp | 1987 | 1.971.394,93 1.902.960,00 68.434,93 | Domeniul public al județului Brăila, conform Hotărârii Consiliului Județean nr. 57/2010 |
| 30. | 1.6.2. | Muzeul Brăilei Secția de științele naturii | Str. Parcului nr. 15 Suprafață teren — 1.070,00 mp. Corp C1 — suprafață construită — 280,00 mp | 1900 | 134.415,41 134.402,10 13,31 | Domeniul public al județului Brăila, conform Hotărârii Consiliului Județean nr. 57/2010 |
| 31. | 1.6.2. | Muzeul Brăilei Casa Memorială Dumitru Panaitescu Perpessicius | Str. Cetății nr. 70 Monument istoric — (BR - IV-m-02149), mijl. sec. XIX „Casa D.P. Perpessicius” Vecinătăți: N — Str. Cetății S, E, V — proprietăți private Suprafață teren — 475,00 mp Suprafață construită — 256,00 mp Corp vizitare C1 — suprafață construită — 108,0 mp Corp administrativ C2 — suprafață construită — 148,0 mp | 1880 | 418.489,14 418.475,00 14,14 | Domeniul public al județului Brăila, conform Hotărârii Consiliului Județean nr. 57/2010 |
| 32. | 1.6.2. | Muzeul Brăilei Casa Memorială Panait Istrati | Str. Grădinii Publice nr. 20 B Monument istoric: (Br-IV-m-B-02157) Suprafață teren — 230,00 mp Suprafață construită — 143,00 mp Suprafață desfășurată — 286,00 mp | 1987 | 171.034,15 123.340,00 47.694,15 | Domeniul public al județului Brăila, conform Hotărârii Consiliului Județean nr. 57/2010 |

| 0 | 1 | 2 | 3 | 4 | 5 | 6 |
|-----|--------|--|---|------|---|---|
| 33. | 1.6.2. | Biblioteca Județeană Panaït Istrati Secția de împrumut pentru copii | Piața Poligon nr. 4 Monument istoric: Clădirea Societății Române de Asigurări din Brăila (BR-II-m-B-02120) Vecinătăți: N — proprietăți particulare, S — piața Poligon E — imobil str. Belvedere, V — str. Oltuz Suprafață teren — 1.627,00 mp Corp C1 (P+1), suprafață construită — 418,00 mp, suprafață desfășurată — 836,00 mp | 1900 | 2.462.325,43 1.433.387,00 1.028.938,43 | Domeniul public al județului Brăila, conform Hotărârii Consiliului Județean nr. 57/2010 |
| 34. | 1.6.2. | Biblioteca Județeană Panaït Istrati Colecții de muzică | Str. Belvedere nr. 3 Vecinătăți: N — D.S.P., S — Str. Teatrului, E — str. Belvedere, V — proprietate privată Suprafață teren — 526,00 m Corp C1 (P) — Suprafață construită — 225,00 mp, suprafață desfășurată — 450,00 mp | 2001 | 694.085,43 463.406,00 230.679,43 | Domeniul public al județului Brăila, conform Hotărârii Consiliului Județean nr. 57/2010 |
| 35. | 1.6.2. | Centrul Județean Pentru Conservarea și Promovarea Culturii Tradiționale Brăila | Piața Traian nr. 2 Vecinătăți: N — proprietăți private, S — piața Traian E — calea Galați, V — Teatrul Dramatic „Maria Filotti” Suprafață teren — 628,00 mp Corp C1 (S+P+2E+M) Suprafață construită — 628,00 mp Suprafață desfășurată — 2.427,00 mp | 1985 | 601.332,96 599.914,25 1.418,71 | Domeniul public al județului Brăila, conform Hotărârii Consiliului Județean nr. 57/2010 |
| 36. | 1.6.2. | Centrul Școlar Pentru Educație Incluzivă Brăila | Șos. Râmnicu Sărat nr. 80 Vecinătăți: N — Școala de Arte și Meserii, S — șos. Râmnicu Sărat E — S.C. IRMEX, V — șos. Râmnicu Sărat Suprafață teren — 13.807,00 mp Suprafață construită — 3.647,29 mp, din care: Corp C1 (cantină) — suprafață construită — 347,00 mp Corp C2 (magazie) — suprafață construită — 52,00 mp Corp C3 (magazie + atelier) — suprafață construită — 102,00 mp Corp C4 (centrală termică) — suprafață construită — 322,00 mp C5(anexă) — suprafață construită — 4,00 mp C6 (anexă) — suprafață construită — 4,00 mp Corp C7 (uscător) — suprafață construită — 109,00 mp Corp C8 (magazie) — suprafață construită — 20,00 mp Corp C9 (școală) — suprafață construită — 1.441,00 mp Corp C10 (anexă școală) — suprafață construită — 183,00 mp Corp C11 (cabină poartă) — suprafață construită — 11,00 mp Corp C12 (centrală termică nouă) — suprafață construită — 52,29 mp Corp C13 (teren sport) — suprafață construită — 1.000,00 mp | 2001 | 10.862.034,49 8.325.621,00 2.536.413,49 | Domeniul public al județului Brăila, conform Hotărârii Consiliului Județean nr. 57/2010 |

| 0 | 1 | 2 | 3 | 4 | 5 | 6 |
|-----|--------|--|---|------|---|---|
| 37. | 1.6.2. | Centrul Județean de Coordonare și Conducere a Intervenției | <p>Șos. Râmnicu Sărat nr. 80 A Vecinătăți: N — S.C. Irmex — S.A., S — șos. Râmnicu Sărat, E — Școala Specială, V — Grup Școlar „Spiru Haret”</p> <p>Suprafață teren — 4.123,00 mp Suprafață construită — 756,00 mp, suprafață desfășurată — 1.512,00 mp Corp C1 — sediu administrativ (P+1).</p> | 1972 | 3.926.573,64 2.072.800,44 1.853.773,20 | Domeniul public al județului Brăila, conform Hotărârii Consiliului Județean nr. 57/2010 |
| 38. | 1.6.2. | Centrul Școlar pentru Educație Incluzivă Brăila | <p>Șos. Râmnicu Sărat nr. 82 Vecinătăți: N — baza de aprovizionare, S — șos. Râmnicu Sărat, E — Școala Specială, V — S.C. Agromec — S.A.</p> <p>Suprafață teren — 12.497,00 mp Suprafață construită — 4.604,00 mp, din care: Corp C1 — S+P+2E — (școală) — suprafață construită — 468,00 mp Corp C2 (seră) — suprafață construită — 129,00 mp Corp C3 (magazie) — suprafață construită — 75,00 mp Corp C4 (internat) — suprafață construită — 705,00 mp Corp C5 (cantină) — suprafață construită — 771,00 mp Corp C6 (uscător rufe) — suprafață construită — 64,00 mp Corp C7 (WC) — suprafață construită — 23,00 mp Corp C8 (garaj) — suprafață construită — 40,00 mp Corp C9 (magazie) — suprafață construită — 76,00 mp Corp C10 (magazie) — suprafață construită — 39,00 mp Corp C11 (magazie) — suprafață construită — 118,00 mp Corp C12 (anexă școală) — suprafață construită — 9,00 mp Corp C13 (atelier) — suprafață construită — 1.166,00 mp Corp C14 (sală sport) — suprafață construită — 245,00 mp Corp C15 (magazie) — suprafață construită — 128,00 mp Corp C16 (magazie) — suprafață construită — 32,00 mp Corp C17 (magazie) — suprafață construită — 249,00 mp Corp C18 (grajd) — suprafață construită — 138,00 mp Corp C19 (WC) — suprafață construită — 6,00 mp Corp C20 (grajd) — suprafață construită — 87,00 mp Corp C21 (anexă) — suprafață construită — 16,00 mp Corp C22 (WC) — suprafață construită — 8,00 mp Corp C23 (cabină poartă) — suprafață construită — 12,00 mp</p> | 2001 | 13.503.874,42 8.516.772,02 4.987.102,40 | Domeniul public al județului Brăila, conform Hotărârii Consiliului Județean nr. 57/2010 |

| 0 | 1 | 2 | 3 | 4 | 5 | 6 |
|-----|--------|--|---|------|---|--|
| 39. | 1.6.2. | Imobil — fosta Școală Specială | Șos. Buzăului nr. 15 A Vecinătăți: N — Șos. Buzăului, S — Șos. Națională, E — imobil Șos. Buzăului nr. 15 B, imobil Șos. Buzăului nr. 15 C, V — Șos. Buzăului — Biserica „Sf. Spiridon” Suprafață teren — 3.325,00 mp Clădire regim de înălțime (S+P+3E) Suprafață construită — 621,00 mp Suprafață desfășurată — 2.484,00 mp | 1974 | 3.325.397,22 2.447.200,00 878.197,22 | Domeniul public al județului Brăila, conform Hotărârii Consiliului Județean nr. 57/2010 |
| 40. | 1.6.2. | Spitalul Județean de Urgență — corp A | Șos. Buzăului nr. 2 Vecinătăți: N, E, V — Parc Monument, S — Șos. Buzăului Suprafață teren — 34.096,00 mp Suprafață construită — 7.634,00 mp, din care: Corp C1 (spital) (S+P+7) — suprafață construită — 287,00 mp Corp C2 (spital) (P+7) — suprafață construită — 490,00 mp Corp C3 (spital) (P+7) — suprafață construită — 530,00 mp Corp C4 (diagnostic) (S+P+3) — suprafață construită — 479,00 mp Corp C5 (diagnostic) (S+P+3) — suprafață construită — 339,00 mp Corp C6 (diagnostic) (P+3) — suprafață construită — 270,00 mp Corp C7 (diagnostic) (P+3) — suprafață construită — 400,00 mp Corp C8 (post trafo) — suprafață construită — 9,00 mp Corp C9 (cabină poartă) — suprafață construită — 16,00 mp Corp C10 (ateliere) — suprafață construită — 1.098,00 mp Corp C11 (sală ședințe) — suprafață construită — 474,00 mp Corp C12 (hidrofor) — suprafață construită — 17,00 mp Corp C13 (boli infecțioase și dermato-venerice) — suprafață construită — 883,00 mp Corp C14 (boli infecțioase și dermato-venerice) — suprafață construită — 210,00 mp Corp C15 (laborator+morgă) — 174,00 mp Corp C16 (bloc alimentar + bucătărie) — 789,00 mp Corp C17 (laborator medicină legală) — 138 mp Corp C18 (crematoriu) — 104,00 mp Corp C19 (centrală termică) — 124,00 mp Corp C20 (centrală termică) — 547,00 mp Corp C21 (magazii) — 112,00 mp Corp C22 (stație oxigen) — 106,00 mp Corp C23 (cabină poartă) — 38,00 mp Împrejmuire — 560 m | 1980 | 43.524.808,37 25.565.696,00 17.959.112,37 | Domeniul public al județului Brăila, conform Hotărârii Consiliului Județean nr. 57/2010 |

| 0 | 1 | 2 | 3 | 4 | 5 | 6 |
|-----|--------|--|--|------|--|---|
| 41. | 1.6.2. | Spitalul Județean de Urgență Brăila — corp B | Str. Pietății nr. 1 Monument istoric: BR-II-m-B-02118 „Școala Normală de Fete” (1923—1927) Vecinătăți: N — Parc Monument, S, V — Str. Pietății, E — Aleea Policlinicii, Serviciul de Ambulanță Județean Suprafață teren — 20.867,00 mp Suprafață construită — 7.451,00 mp, din care: Suprafață construită spital — 5.604,00 mp C1 (P+2) — spital — suprafață construită — 4.302 mp C2 (P) — coș fum — suprafață construită — 11,00 mp C3 (P) — crematoriu — suprafață construită — 20,00 mp C4 (P) — intrare subsol — suprafață construită — 13,00 mp C5 (P) — subsol — suprafață construită — 42,00 mp C6 (P) — magazie — suprafață construită — 23,00 mp C7 (P+1) — spital — suprafață construită — 199,00 mp C20 (P) — magazine — suprafață construită — 44,00 mp C21 (P+1) — cantină — suprafață construită — 889,00 mp C22 (P) — magazie — suprafață construită — 61,00 mp Construcții anexe — 1.847,00 mp, din care: C9 (P) — morgă — suprafață construită — 298,00 mp C10 (P) — magazie — suprafață construită — 124,00 mp C11 (P) — birouri — suprafață construită — 29,00 mp C12 (P) — spălătorie — suprafață construită — 394,00 mp C13 (P) — centrală termică — suprafață construită — 434,00 mp C14 (P) — garaj — suprafață construită — 57,00 mp C15 (P) — magazie — suprafață construită — 57,00 mp C17 (P) — sală distribuție — suprafață construită — 12,00 mp C18 (P) — sală verificat aparate — suprafață construită — 212,00 mp C19 (P) — magazii — suprafață construită — 189,00 mp C23 (P) — stație oxigen — suprafață construită — 25,00 mp C24 (P) — cabină poartă — suprafață construită — 16,00 mp | 2003 | 23.115.730,77 14.077.370,00 9.038.360,77 | Domeniul public al județului Brăila, conform Hotărârii Consiliului Județean nr. 57/2010 |

| 0 | 1 | 2 | 3 | 4 | 5 | 6 |
|-----|--------|--|--|------|--|---|
| 42. | 1.6.2. | Serviciul de Ambulanță Județean Brăila | Str. Pietății nr. 3 Vecinătăți: N, E — Spitalul Județean de Urgență — corp B, S — cartier Hipodrom, V — Școala Sportivă Suprafață teren — 4.860,00 mp Suprafață construită — 1.367,00 mp Corp C1 (cabină poartă) — suprafață construită — 11,00 mp Corp C2 (birouri) — suprafață construită — 165,00 mp Corp C3 (P+1) (birouri) — suprafață construită — 226,00 mp Corp C4 (dispecerat) — suprafață construită — 675,00 mp Corp C5 (magazie) — suprafață construită — 26,00 mp Corp C6 (magazie) — suprafață construită — 9,00 mp Corp C7 (magazie) — suprafață construită — 44,00 mp Corp C8 (atelier mecanic) — suprafață construită — 79,00 mp Corp C9 (spălătorie) — suprafață construită — 132,00 mp | 2003 | 4.845.318,39 3.514.400,00 1.330.918,39 | Domeniul public al județului Brăila, conform Hotărârii Consiliului Județean nr. 57/2010 |
| 43. | 1.6.2. | Spitalul de Obstetrică-Ginecologie Brăila | Bd. Independenței nr. 251 Vecinătăți: N — Str. Plevnei, S — Bd. Independenței, E — proprietate particulară, V — calea Galați Suprafață teren — 6.886,00 mp Suprafață construită — 3.051,00 mp; din care: Corp C1 (P+5) (spital) — suprafață construită — 2.086,00 mp Corp C2 (magazie) — suprafață construită — 115,00 mp Corp C3 (cabină poartă) — suprafață construită — 26,00 mp Corp C4 (filtru poartă) — suprafață construită — 56,00 mp Corp C5 (rezervor) — suprafață construită — 3,0 mp Corp C6 (policlinică) — suprafață construită — 149,00 mp Corp C7 (stație oxigen) — suprafață construită — 49,00 mp Corp C8 (atelier) — suprafață construită — 53,00 mp Corp C9 (atelier) — suprafață construită — 33,00 mp Corp C10 (centrală termică) — suprafață construită — 437,00 mp Corp C11 (crematoriu) — suprafață construită — 13,00 mp Corp C12 (magazie) — suprafață construită — 31,00 mp | 1984 | 29.532.806,62 6.822.015,53 22.710.791,09 | Domeniul public al județului Brăila, conform Hotărârii Consiliului Județean nr. 57/2010 |
| 44. | 1.6.2. | Centrul de Servicii Comunitare pentru Protecția Copilului Brăila | Str. Ana Aslan nr. 20 Vecinătăți: N — Policlinică Stomatologică S — proprietate particulară E — Arhivele Naționale ale Statului V — Biserica „Sf. Nicolae” Suprafață teren — 973,00 mp Suprafață construită — 391,00 mp Corp C1 (A) — (P+1) — suprafață construită — 364,00 mp Corp C2 (B) — (P) — suprafață construită — 27,00 mp | 1975 | 1.487.813,95 965.859,60 521.954,35 | Domeniul public al județului Brăila, conform Hotărârii Consiliului Județean nr. 57/2010 |

| 0 | 1 | 2 | 3 | 4 | 5 | 6 |
|-----|--------|--|---|------------------|---|---|
| 45. | 1.6.2. | Centrul de Servicii Comunitare pentru Protecția Copilului Brăila | Str. C.D. Gherea nr. 73 A Vecinătăți: N — str. Carpați S — Biserica „Sf. Treime” E — str. C.D. Gherea V — str. Mihail Kogălniceanu Suprafață teren — 1.656,00 mp Suprafață construită — 464 mp Corp C1 (administrativ) — (P+1) — suprafață construită — 370,00 mp Acoperiș tip terasă, fundații de beton armat, stâlpi susținători din beton armat Corp C2 (centrală termică) — (P) — suprafață construită — 94,00 mp | 1999 | 2.326.052,10 1.165.545,18 1.160.506,92 | Domeniul public al Județului Brăila, conform Hotărârii Consiliului Județean nr. 57/2010 |
| 46. | 1.6.2. | Direcția de Asistență Socială și Protecția Copilului Brăila | Str. Ghiocelilor nr. 8 Vecinătăți: N — Creșa nr. 2 S — Str. Ghiocelilor E — str. Mihai Bravu V — proprietate particulară Suprafață teren — 2.094,00 mp Suprafață construită — 613,00 mp, din care: Corp A (P+1) — suprafață construită — 468,00 mp Corp B (P) — suprafață construită — 145,00 mp | 1971 | 2.713.804,26 1.716.958,80 996.845,46 | Domeniul public al Județului Brăila, conform Hotărârii Consiliului Județean nr. 57/2010 |
| 47. | 1.6.2. | Imobil — fostul Centru de Plasament nr. 2 Brăila | Str. Iezerului nr. 1A Vecinătăți: N — proprietate privată, S — Școala Generală nr. 1, E — Str. Iezerului, V — str. Smârdan Suprafață teren — 1.214,00 mp Suprafață construită — 447,00 mp Suprafață desfășurată — 826,00 mp, din care: Corp C1 (sediul administrativ P+1) — suprafață construită — 379,00 mp, suprafață desfășurată — 758,00 mp Corp C2 (garaj) — suprafață construită — 49,00 mp Corp C3 (magazie) — suprafață construită — 19,00 mp | 1975 | 908.851,70 406.535,90 502.315,80 | Domeniul public al Județului Brăila, conform Hotărârii Consiliului Județean nr. 57/2010 |
| 48. | 1.6.2. | Muzeul Brăilei — depozit colecții | Aleea Cocorilor nr. 14 B Vecinătăți: N — Grădinița nr. 11, S — Bl. F4, E — Bl. F4, V — Bl. D4 Suprafață teren — 1.662,00 mp Suprafață construită — 411,00 mp, din care: Corp C1 (P+1) — suprafață construită — 373,00 mp Corp C3 (P) (construcție anexă) — suprafață construită — 38,00 mp | 1975 | 2.246.201,41 1.113.540,00 1.132.661,41 | Domeniul public al Județului Brăila, conform Hotărârii Consiliului Județean nr. 57/2010 |
| 49. | 1.6.2. | Centrul de Îngrijire pentru Persoane Adulțe cu Handicap Brăila | Șos. Buzăului nr. 3 A Vecinătăți: N — Șos. Buzăului, S — cămin nefamilist (Hotel Triumph), E — Cămin Dunăcor, V — Centrul Militar Județean Suprafață teren — 9.625,00 mp Suprafață construită — 2.855,26 mp, din care: Corp C1 (P+3), centru de îngrijire — suprafață construită — 771,55 mp Corp C2 (P+1), birouri — suprafață construită — 629,53 mp | 1975 2008 | 11.744.216,46 6.598.276,80 5.145.939,66 | Domeniul public al Județului Brăila, conform Hotărârii Consiliului Județean nr. 57/2010 |

| 0 | 1 | 2 | 3 | 4 | 5 | 6 |
|-----|--------|--|---|------|--|--|
| | | | <p>Corp C3 (P), atelier — suprafață construită — 214,96 mp Corp C4 (P), magazie — suprafață construită — 5,64 mp Corp C5 (P), magazie — suprafață construită — 21,74 mp Corp C6 (P), magazie — suprafață construită — 22,65 mp Corp C7 (P), magazie — suprafață construită — 37,18 mp Corp C8 (P), spălător — suprafață construită — 57,26 mp Corp C9 (S+P) — suprafață construită — 342,95 mp CPF1 (P) — suprafață construită — 250,60 mp CPF2 (P) — suprafață construită — 250,60 mp CPF3 (P) — suprafață construită — 250,60 mp</p> | | | |
| 50. | 1.6.2. | Imobil — fostul Centru de Plasament nr. 6 Pinocchio | <p>Str. Galați nr. 346 B Vecinătăți: N — Grup Școlar „C-tin Brâncoveanu”, S — Stadion Progresu, E — cămin Facultatea de Inginerie, V — calea Galați Suprafață teren — 3.594,00 mp Suprafață construită — 1.448,00 mp Suprafață desfășurată — 3.974,00 mp Corp C1 (P+3) — cămin — suprafață construită — 842,00 mp Suprafață desfășurată — 3.368,00 mp Corp C2 (P) — spălătorie — suprafață construită — 399,00 mp Suprafață desfășurată — 399,00 mp Corp C3 (P) — centrală termică — suprafață construită — 207,00 mp Suprafață desfășurată — 207,00 mp</p> | 1974 | 6.024.729,84 2.964.863,25 3.059.866,59 | Domeniul public al județului Brăila, conform Hotărârii Consiliului Județean nr. 57/2010 |
| 51. | 1.6.2. | Centrul de Servicii Comunitare pentru Persoane Adulte cu Handicap și Complex de Servicii pentru Copii cu Dizabilități | <p>Piața Carpați nr. 3 Vecinătăți: N — Biserica „Sf. Treime”, S — Piața Carpați, E — str. C.D. Gherea, V — str. M. Kogălniceanu Suprafață teren — 2.092,00 mp Suprafață construită — 651,00 mp, din care: Corp C1 (S+P+1E) — internat — suprafață construită — 568,00 mp Corp C2 — garaj — suprafață construită — 37,00 mp Corp C3 — anexă — suprafață construită — 2,00 mp Corp C4 — garaj — suprafață construită — 25,00 mp Corp C5 — post-trafo — suprafață construită — 19,00 mp</p> | 2000 | 1.267.023,56 750.724,95 516.298,61 | Domeniul public al județului Brăila, conform Hotărârii Consiliului Județean nr. 57/2010 |
| 52. | 1.6.2. | Imobil — fostul Centru de Plasament nr. 8 Brăila | <p>Șos. Buzăului nr. 15 B Vecinătăți: N — Șos. Buzăului, S — Șos. Națională, E — imobil Șos. Buzăului nr. 15 A, V — Liceul de chimie Suprafață teren — 2.979,00 mp Corp internat — (P+3) — suprafață construită — 745,00 mp</p> | 1974 | 3.772.062,72 2.192.544,00 1.579.518,72 | Domeniul public al județului Brăila, conform Hotărârii Consiliului Județean nr. 57/2010 |

| 0 | 1 | 2 | 3 | 4 | 5 | 6 |
|-----|--------|--|--|------|--|--|
| 53. | 1.6.2. | Imobil — fostul Centru de Plasament nr. 8 Brăila | Șos. Buzăului nr. 15 C Vecinătăți: N — Șos. Buzăului, S — Șos. Națională, E — stație Peco Rompetrol, V — Șos. Buzăului nr. 15 B Suprafață teren — 2.159,00 mp Suprafață construită — 910,63 mp, din care: Cantină (D+P+1) — suprafață construită — 596,57 mp Spălătorie (P) — suprafață construită — 314,06 mp | 1974 | 4.715.399,53 1.589.024,00 3.126.375,53 | Domeniul public al județului Brăila, conform Hotărârii Consiliului Județean nr. 57/2010 |
| 54. | 1.6.2. | Centrul de Îngrijire și Asistență Socială pentru Persoanele Adulte cu Handicap Bărăganul | Satul Bărăganul Vecinătăți: N — S.C. Comcereal — S.A. Siloz, S — S.C. Agromec — S.A. Bărăganul, E — locuințe S.C. Agromec, V — sediu primărie Bărăganul Suprafață teren — 12.466,00 mp Suprafață construită — 1.461,08 mp, din care: Internat (P +1) — suprafață construită — 446,00 mp Bloc alimentar — suprafață construită — 464,00 mp Centrală termică (carb. lichid) + spălătorie — suprafață construită — 141,00 mp Centrală termică veche — suprafață construită — 122,00 mp Centrală termică nouă — suprafață construită — 55,12 mp Clădire poartă — suprafață construită — 56,98 mp Garaj auto — suprafață construită — 53,98 mp Grajd — suprafață construită — 28,00 mp Beci — suprafață construită — 31,00 mp Magazie — suprafață construită — 63,00 mp Construcții anexe: puț forat, depozit cărbune Umbrar sală mese Umbrar uscător rufe | 2000 | 597.005,33 274.252,00 322.753,33 | Domeniul public al județului Brăila, conform Hotărârii Consiliului Județean nr. 57/2010 |
| 55. | 1.6.2. | Inspectoratul pentru Situatii de Urgență „Dunărea” Brăila | Str. Grădinii Publice nr. 13 Suprafață teren — 923,00 mp Suprafață construită — 467,00 mp, din care: Corp C1 — garaj (P) — suprafață construită — 44,00 mp Corp C2 — anexă (P) — suprafață construită — 8,00 mp Corp C3 — administrativ — (P) — suprafață construită — 398,00 mp Corp C4 — anexă (P) — suprafață construită — 17,00 mp | 1996 | 1.103.942,48 877.032,00 226.910,48 | Domeniul public al județului Brăila, conform Hotărârii Consiliului Județean nr. 57/2010 |
| 56. | — | Popina Blasova | Amplasare: Insula Mare a Brăilei, în partea de N—E, în apropierea lacului Blasova, în dreptul localității Turcoaia (județul Brăila) Monument al naturii Caracteristici: maror de eroziune hercinică, înălțimea 45 m, alcătuită din roci de formațiune cristalină | 2001 | — | Domeniul public al județului Brăila, conform Hotărârii Consiliului Județean nr. 57/2010 |
| 57. | — | Lacul Sărat Movila Miresii (Iazu) | Amplasare: teritoriul administrativ al comunei Movila Miresii Tarla 29, Hb-278 Lac de crov, rezultat în urma umplerii cu apă a depresiunilor de tasare în loess | 2001 | — | Domeniul public al județului Brăila, conform Hotărârii Consiliului Județean nr. 57/2010 |

| 0 | 1 | 2 | 3 | 4 | 5 | 6 |
|-----|--------|--|--|------|--|---|
| | | | <p>Caracteristicile cuvetei lacustre: Formă alungită pe direcția V—E, lungime — cca. 2,7 km, lățime — max. 0,9 km, adâncime — 0,5 m Suprafața terenului — 201,15 ha Căi de acces — DN 22 Brăila— Râmnicu Sărat</p> | | | |
| 58. | 1.6.2. | Teren intravilan Brăila | <p>Str. Mihail Sebastian nr. 19 Vecinătăți: N, E — str. Mihai Eminescu, V — D.S.P. Brăila S — proprietate privată Suprafață teren — 1.252,00 mp Lungime hotar: N — 24,59 m, E — 47,81 m S — 27,81 m, V — 47,84 m</p> | 2001 | 1.173.124,00 | Domeniul public al județului Brăila, conform Hotărârii Consiliului Județean nr. 57/2010 |
| 59. | 1.6.4. | Centrul Militar Județean Brăila | <p>Șos. Buzăului nr. 5 A Vecinătăți: N — Șos. Buzăului S, V — U.M., E — creșă Suprafață teren — 8.895,00 mp Suprafață construită — 1.880,00 mp, din care: Corp C1 (administrativ) — (S+P+2E) — suprafață construită — 353,00 mp Corp C2 (punct control) — suprafață construită — 31,00 mp Corp C3 (administrativ) — suprafață construită — 879,00 mp Corp C4 (rampa auto) — suprafață construită — 22,00 mp Corp C5 (garaj + beci) — suprafață construită — 105,00 mp Corp C6 (rezervor combustibil) — suprafață construită — 71,00 mp Corp C7 (atelier + centrală) — suprafață construită — 156,00 mp Corp C8 (PSI) — suprafață construită — 14,00 mp Corp C9 (WC) — suprafață construită — 4,00 mp Corp C10 (garaj) — suprafață construită — 102,00 mp Corp C11 (garaj) — suprafață construită — 143,00 mp</p> | 2003 | 5.309.627,20 4.475.616,00 834.011,20 | Domeniul public al județului Brăila, conform Hotărârii Consiliului Județean nr. 57/2010 |
| 60. | 1.6.1. | Bloc B9 Bloc B10 | <p>Amplasare: municipiul Brăila, Șos. Buzăului Cartier de locuințe „Ansamblul Buzăului” Bloc B9 — clădire (S+P+6E) — 28 de apartamente Bloc B10 — clădire (S+P+6E) — 28 de apartamente Rețele tehnico-edilitare</p> | 2003 | 5.750.547,59 2.714.093,66 2.714.093,66 322.360,27 | Domeniul public al județului Brăila, conform Hotărârii Consiliului Județean nr. 57/2010 |
| 61. | 1.6.2. | Serviciul de Consiliere Parentală Brăila | <p>Str. Aleea Creșei nr. 1 Suprafață teren — 344,00 mp Corp C1 (P+1) Suprafață construită — 276,00 mp Suprafață desfășurată — 552,00 mp Clădire cu fundații din beton armat, pereți din beton armat, acoperiș tip terasă</p> | 2003 | 299.366,31 245.588,83 53.777,46 | Domeniul public al județului Brăila, conform Hotărârii Consiliului Județean nr. 57/2010 |

| 0 | 1 | 2 | 3 | 4 | 5 | 6 |
|-----|--------|--|---|------|--|---|
| 62. | 1.6.2. | Centrul Multicultural și de Recreere Poarta Cetății Brăila | Str. Ana Aslan nr. 27 Vecinătăți: N — imobil str. Ana Aslan nr. 29 S — proprietate privată, E — str. Ana Aslan V — Spitalul de Pneumoftiziologie Brăila Suprafață teren — 638,00 mp Suprafață construită — 329,00 mp, din care: Corp C1 (administrativ) — (S+P+1E) — suprafață construită — 198,00 mp Corp C2 (administrativ) — (S+P+1E) — suprafață construită — 74,00 mp Corp C3 (garaj) — (P) — suprafață construită — 57,00 mp | 2003 | 930.014,52 631.538,00 298.476,52 | Domeniul public al județului Brăila, conform Hotărârii Consiliului Județean nr. 57/2010 |
| 63. | — | Lacul Zăton Teren extravilan comuna Frecăței | Amplasare: teritoriul administrativ al comunei Frecăței Suprafață teren — 450 ha, din care: — teren arabil — 232,53 ha; — mlaștini — 111,30 ha; — canale — 7,03 ha; — drumuri — 2,62 ha; — luciu de apă — 96,52 ha | 2004 | — | Domeniul public al județului Brăila, conform Hotărârii Consiliului Județean nr. 57/2010 |
| 64. | — | Teren extravilan comuna Frecăței | Amplasare: teritoriul administrativ al comunei Frecăței Suprafață teren — 303,709 ha, din care: teren arabil — 216,900 ha, pășune — 59,5850 ha drum exploatare — 4,8700 ha, curți + diguri — 18,464 ha teren neproductiv — 3,8900 ha | 2004 | — | Domeniul public al județului Brăila, conform Hotărârii Consiliului Județean nr. 57/2010 |
| 65. | — | Lacul Blasova | Amplasare: Balta Brăilei Lac natural de meandru Suprafață teren — 375,00 ha, din care: — suprafața luciului de apă — 327,00 ha, canale — 48,00 ha | 2004 | — | Domeniul public al județului Brăila, conform Hotărârii Consiliului Județean nr. 57/2010 |
| 66. | — | Teren extravilan comuna Vădeni | Amplasare: teritoriul administrativ al comunei Vădeni Suprafață teren — 1.467,25 ha, din care: Teren agricol — 952,25 ha Teren neagricol — 515,00 ha, din care: — teren ocupat de ape — 205,02 ha; — drumuri — 87,84 ha; — canale + diguri — 77,48 ha; — teren neproductiv — 144,66 ha | 2004 | — | Domeniul public al județului Brăila, conform Hotărârii Consiliului Județean nr. 57/2010 |
| 67. | — | Teren extravilan comuna Vădeni | Amplasare: teritoriul administrativ al comunei Vădeni Suprafață teren — 1.621,09 ha | 2004 | — | Domeniul public al județului Brăila, conform Hotărârii Consiliului Județean nr. 57/2010 |
| 68. | — | Teren extravilan comuna Vădeni | Amplasare: teritoriul administrativ al comunei Vădeni Suprafață teren — 381,05 mp, din care: — parcela nr. 20 — 276,44 mp; — parcela nr. 28 — 104,61 mp | 2007 | — | Domeniul public al județului Brăila, conform Hotărârii Consiliului Județean nr. 57/2010 |
| 69. | 1.6.2. | Centrul rezidențial de tip familial Făurei | Aleea Mecanizatorilor nr. 10 Căsuța „Magnolia” Suprafață construită — 161,87 mp | 2003 | 120.279,24 | Domeniul public al județului Brăila, conform Hotărârii Consiliului Județean nr. 57/2010 |

| 0 | 1 | 2 | 3 | 4 | 5 | 6 |
|-----|--|--|---|------|--|---|
| 70. | 1.6.2. | Centrul rezidențial de tip familial Făurei | Aleea Mecanizatorilor nr. 10 Căsuța „Camelia” Suprafață construită — 161,87 mp | 2003 | 120.279,24 | Domeniul public al județului Brăila, conform Hotărârii Consiliului Județean nr. 57/2010 |
| 71. | 1.6.2. | Centrul rezidențial de tip familial Măxineni | Căsuța „Garofița” Suprafață construită — 169,50 mp | 2003 | 124.653,21 | Domeniul public al județului Brăila, conform Hotărârii Consiliului Județean nr. 57/2010 |
| 72. | 1.6.2. | Centrul rezidențial de tip familial Movila Miresii | Căsuța „Gladiola” Suprafață construită — 169,37 mp | 2003 | 127.057,94 | Domeniul public al județului Brăila, conform Hotărârii Consiliului Județean nr. 57/2010 |
| 73. | 1.6.2. | Centrul rezidențial de tip familial Bărăganul | Căsuța „Panseluța” Suprafață construită — 183,50 mp | 2003 | 114.183,01 | Domeniul public al județului Brăila, conform Hotărârii Consiliului Județean nr. 57/2010 |
| 74. | 1.6.2. | Centrul Multicultural și de Recreere Poarta Cetății Brăila | Str. Ana Aslan nr. 29 Monument istoric (BR.-II-s-B-02062) Vecinătăți: N — str. R.S. Campiniu, S — Spitalul de Pneumofiziologie E — str. Ana Aslan, V — imobil, str. R.S. Campiniu nr. 21 Suprafață teren — 638,00 mp Suprafață construită — 427,60 mp Clădire regim de înălțime (S+P+1E+M) Împrejmuire: beton — 28,50 m, metal — 21,00 m | 2006 | 719.481,00 407.946,00 311.535,00 | Domeniul public al județului Brăila, conform Hotărârii Consiliului Județean nr. 57/2010 |
| 75. | 1.8.1. 1.8.6. 1.8.8. 1.8.11. 1.8.12. 1.8.6. | Sistem alimentare cu apă potabilă Victoria și Mihai Bravu | Amplasament: teritoriul administrativ al comunei Victoria. Front captare Puț forat — 1 buc., adâncime — 100 m Puțuri forate — 3 buc., adâncime — 47 m Aducțiune Conductă de legătură dintre foraje și aducțiune Lungime — 304,00 m Gospodăria de apă (incintă comună) Stație de tratare, stație de clorinare Rezervor înmagazinare — 750 mc Stație pompare Booster, din care: — 2 buc. pompe (consum curent) — 1 buc. pompă pentru incendiu Rețea de distribuție: lungime conducte — 32,5 km | 2008 | 8.542.755,28 | Domeniul public al județului Brăila, conform Hotărârii Consiliului Județean nr. 57/2010 |
| 76. | 1.8.1. 1.8.6. 1.8.8. 1.8.11. | Sistem alimentare cu apă potabilă Roșiori | Amplasament: teritoriul administrativ al comunei Roșiori Front captare Puț forat — 1 buc., adâncime — 100 m Puțuri forate — 3 buc., adâncime — 45 m Pompe submersibile — 4 buc. Aducțiune Conductă de legătură dintre foraje și aducțiune Lungime — 449,00 m Gospodăria de apă (incintă comună) Stație de clorinare de bază — debit 7 l/s Stație de clorinare de rezervă | 2008 | 3.486.683,01 | Domeniul public al județului Brăila, conform Hotărârii Consiliului Județean nr. 57/2010 |

| 0 | 1 | 2 | 3 | 4 | 5 | 6 |
|-----|------------------|---|---|------|--|--|
| | 1.8.12 1.8.6. | | Stație de tratare apă — debit 7 l/s Rezervor înmagazinare — 400 mc Stație pompare booster — 2 buc. pompe (consum curent) Vas hidrofor — 500 l Rețea de distribuție: lungime — 3,805 m Ventil aerisire — 1 buc. Subtraversări drum județean — 2 buc. Cișmele (debit 5—10 l/s) — 20 buc., racord electric | | | |
| 77. | 1.3.12. | Imobil Șuțești, fostă „Cazarma nr. 3.450” | Amplasare: teritoriul administrativ al comunei Șuțești Suprafață teren — 10.000 mp Suprafață construită — 73,00 mp, din care: — pavilion C23 (dormitor) Suprafață construită — 66,00 mp — puț forat W 14 Suprafață construită — 7,00 mp Împrejmuire — 400,00 m | 2008 | 455.318,30 106.560,20 348.758,10 | Domeniul public al județului Brăila, conform Hotărârii Consiliului Județean nr. 57/2010 |
| 78. | 1.3.12 | Imobil lanca, fostă „Cazarma nr. 3.450” | Amplasare: teritoriul administrativ al orașului lanca Suprafață teren — 11.000 mp Suprafață construită — 73,00 mp, din care: — pavilion C21 (dormitor) Suprafață construită — 66,00 mp — puț forat W 13 Suprafață construită — 7,00 mp | 2008 | 462.038,40 117.216,30 344.822,10 | Domeniul public al județului Brăila, conform Hotărârii Consiliului Județean nr. 57/2010 |
| 79. | 1.3.12. | Aeroport lanca, fostă „Cazarma nr. 906” | Amplasare: teritoriul administrativ al orașului lanca Suprafață totală teren — 4.286.244 mp, din care: — incinta nr. 2 — 21.758,00 mp — incinta nr. 4 — 29.911,00 mp — incinta nr. 5 — 2.679.179,00 mp — incinta nr. 6 — 1.555.396,00 mp Suprafață totală construită — 33.482,00 mp, din care: — incinta nr. 4 — 504,00 mp — incinta nr. 5 — 7.076,00 mp — incinta nr. 6 — 25.902,00 mp Rețele, din care: — rețea de alimentare cu apă - 10.440,00 m — rețea de canalizare — 6.530,00 m — rețea aeriană de energie electrică — 5.090,00 m — rețea subterană de energie electrică — 5.710,00 m — rețea de gaze — 550,00 m — rețea de termoficare — 1.727,00 m Amenajări, din care: — drumuri și alei interioare asfaltate — 2.400,00 mp — drumuri și alei interioare betonate — 19.710,00 mp — drumuri și alei interioare cu macadam — 31.579,00 mp — drumuri și alei interioare de pământ — 20.424,00 mp — platouri pavate cu macadam — 59.150,00 mp — platouri betonate asfaltate — 3.110,00 mp — împrejmuire din sârmă ghimpată (1 rd + st) — 11.988,00 m — împrejmuire din sârmă ghimpată (2 rd + st) — 6.115,00 m | 2009 | 73.636.168,43 60.899.081,87 309.138,30 424.976,38 38.065.854,69 22.099.112,50 11.756.277,99 74.853,70 1.879.279,89 9.802.144,40 412.908,70 304.523,10 95.051,70 10.889,70 2.261,20 11,00 172,00 550.032,92 112.422,57 122.649,30 92.100,15 588,20 172.543,70 6.349,10 599,50 305,80 | Domeniul public al județului Brăila, conform Hotărârii Consiliului Județean nr. 57/2010 |

| 0 | 1 | 2 | 3 | 4 | 5 | 6 |
|--|--------|-----------------------------|---|------|---|---|
| | | | — Împrejmuire din prefabricate din beton — 228,00 m Plantatii Instalații interioare de telecomunicații Electropompe Contor Voltman DN 150 | | 42.474,60 1.171,98 15.000,00 78,47 1.616,50 | |
| 80. | 1.6.2. | Casa Muzeu „Fănuș Neagu” | Amplasare — teritoriul administrativ al comunei Grădiștea Suprafață teren — 1.851,00 mp, din care: curți construcții — 1.066,00 mp, arabil — 785,00 mp Suprafață construită — 190,00 mp, din care: — C1 (locuință) — 100,00 mp — C2 (hol, verandă) — 14,00 mp — C3 (bucătărie, hol) — 60,00 mp — C4 (grajd) — 12,00 mp — C5 (wc) — 4,00 mp | 2009 | 72.640,00 18.640,00 54.000,00 | Domeniul public al județului Brăila, conform Hotărârii Consiliului Județean nr. 57/2010 |
| SECȚIUNEA a II-a Bunuri imobile | | | | | | |
| | | Colecțiile Muzeului Brăilei | 7 colecții — 57.737 piese | 2001 | 83.423,18 | Domeniul public al județului Brăila, conform Hotărârii Consiliului Județean nr. 57/2010 |
| 1. | | Naturale | 18.504 piese | | 1.587,35 | |
| 2. | | Artă | 2.386 piese | | 44.283,78 | |
| 3. | | Etnografie | 2.848 piese | | 7.070,98 | |
| 4. | | Arheologie | 15.200 piese | | 353,16 | |
| 5. | | Istorie | 9.161 piese | | 11.327,75 | |
| 6. | | Panait Istrati | 6.803 piese | | 15.958,50 | |
| 7. | | Patrimoniu | 2.835 piese | | 2.841,66 | |

ACTE ALE ORGANELOR DE SPECIALITATE ALE ADMINISTRAȚIEI PUBLICE CENTRALE

MINISTERUL TRANSPORTURILOR ȘI INFRASTRUCTURII

ORDIN

privind aprobarea bugetului de venituri și cheltuieli rectificat pe anul 2010 al Autorității Feroviare Române

În temeiul prevederilor art. 16 alin. (1) lit. e) din Legea nr. 500/2002 privind finanțele publice, cu modificările și completările ulterioare, ale art. 8 alin. (2) din Hotărârea Guvernului nr. 626/1998 privind organizarea și funcționarea Autorității Feroviare Române – AFER, cu modificările și completările ulterioare, și ale art. 5 alin. (4) din Hotărârea Guvernului nr. 76/2009 privind organizarea și funcționarea Ministerului Transporturilor și Infrastructurii, cu modificările ulterioare,

ministrul transporturilor și infrastructurii emite următorul ordin:

Art. 1. — Se aprobă bugetul de venituri și cheltuieli rectificat pe anul 2010 al Autorității Feroviare Române, care funcționează în subordinea Ministerului Transporturilor și Infrastructurii, finanțată din venituri proprii, prevăzută în anexa care face parte integrantă din prezentul ordin.

Art. 2. — (1) Cheltuielile totale aferente veniturilor înscrise în bugetul de venituri și cheltuieli al Autorității Feroviare Române reprezintă limite maxime și nu pot fi depășite decât în cazuri justificate și numai cu aprobarea ministrului transporturilor și infrastructurii.

(2) În cazul în care în execuție se înregistrează nerealizări ale veniturilor aprobate, Autoritatea Feroviară Română poate efectua cheltuieli proporțional cu gradul de realizare a veniturilor.

Art. 3. — La data intrării în vigoare a prezentului ordin Ordinul ministrului transporturilor și infrastructurii nr. 260/2011 privind aprobarea bugetului de venituri și cheltuieli pe anul 2011 al Autorității Feroviare Române, publicat în Monitorul Oficial al României, Partea I, nr. 220 din 8 aprilie 2010, se abrogă.

Art. 4. — Prezentul ordin se publică în Monitorul Oficial al României, Partea I.

Ministrul transporturilor și infrastructurii,
Radu Mircea Berceanu

București, 23 august 2010.
Nr. 652.

ROMANIA
JUDETUL BRAILA
CONSILIUL JUDETEAN

HOTARAREA Nr. 57
din 28 mai 2010

privind : însușirea inventarului actualizat al bunurilor care aparțin domeniului public al județului Braila

Consiliul Județean Braila, întrunit în ședința ordinară la data de 28 mai 2010;
Având în vedere Expunerea de motive a Președintelui Consiliului Județean Braila și raportul Direcției administrare patrimoniu și informare comunitară, înregistrat sub nr.5.795/10.05.2010;

Văzând rapoartele de avizare ale Comisiei de buget-finanțe, administrarea domeniului public și privat al județului și Comisiei pentru administrație publică locală, juridică, relații publice și relații internaționale;

Conform prevederilor art.3 alin. 3, art.18, art.21 alin. 2 și art.22 din Legea nr.213/1998 privind proprietatea publică și regimul juridic al acesteia, cu modificările și completările ulterioare și ale art.91 alin.1 lit. "c" din Legea nr.215/2001 privind administrația publică locală, republicată, cu modificările și completările ulterioare, precum și art.IV, V, X din Anexa 1 la H.G.R.nr.548/1999, privind aprobarea Normelor tehnice pentru întocmirea inventarului bunurilor care aparțin domeniului public al comunelor, orașelor, municipiilor și județelor;

Având în vedere Adresa Ministerului Administrației și Internelor nr.312.574/312.575/AV/ 09.11.2009, privind unele precizări referitoare la elaborarea proiectelor de hotărâri ale Guvernului României și a documentațiilor aferente acestora;

În temeiul prevederilor art.97 alin.1 și art. 115 alin. 1 lit. "c" din Legea nr.215/2001 privind administrația publică locală, republicată, cu modificările și completările ulterioare,

HOTARASTE :


Art.1 - Se însușește inventarul bunurilor care aparțin domeniului public al județului Braila actualizat la data de 30.04.2010, conform anexei, parte integrantă din prezenta hotărâre.

Art.2 - La data intrării în vigoare a prezentei hotărâri își încetează aplicabilitatea prevederile Hotărârii Consiliului Județean Braila nr.140/30.11.2009.

Art.3 - Se înlocuiește anexa la Hotărârea Consiliului Județean nr.48/22.06.2001 privind însușirea inventarului bunurilor care aparțin domeniului public al județului Braila, actualizată prin Hotărârea Consiliului Județean nr.97/2004, cu anexa parte integrantă din prezenta hotărâre.

Art.4 - Prin grija Direcției Administrație Publică, Contencios prezenta hotărâre va fi adusă la cunoștința persoanelor interesate.

Hotărârea a fost adoptată cu unanimitate de voturi.



CONTRASEMNEAZA
SECRETAR AL JUDETULUI

NICU FILOTE

CONSILIUL JUDEȚEAN BRAȘILA
Comisia specială pentru întocmirea inventarului bunurilor care
aparțin domeniului public al județului Brăila

ANEXA NR.1
Însoțit de Consiliul Județean Brăila
prin Hotărârea nr. din 5/2010
Președintele Consiliului Județean

GHEORGHE BUNEA STANCU

INVENTARUL BUNURILOR CARE APARTIN DOMENIULUI PUBLIC AL JUDEȚULUI BRAȘILA

SECȚIUNEA I. BUNURI IMOBILE

| Nr. crt. | Codul de clasificare | Denumirea bunului | Elementele de identificare | Anul dobândirii sau, după caz, al dării în folosință | Valoarea de inventar | Situația juridică actuală, denumire act proprietate sau alte acte doveditoare |
|----------|----------------------|-----------------------|---|--|----------------------|---|
| 0 | 1 | 2 | 3 | 4 | 5 | 6 |
| 1. | 1.3.7. | Drumul județean 202 A | <p>Traseu: Gullimca - Ariclu - M. Kozuliceanu - Boarea - Iacovița - Custura - Graditea</p> <p>km 0+000 - km 27 + 200</p> <p>Lungime - 27,20 km, asfaltat - 27,20 km</p> <p>Locuri parcare - 2 buc</p> <p>Plantații rutiere - 1.266 buc</p> <p>Poduri și podete - 26 buc</p> <p>Table indicatoare - 46 buc</p> | 1977 | | H.G.R.nr.540/2000 (Anexa 2) H.C.J.nr.48/2001 În administrarea Consiliului Județean Brăila |
| 2. | 1.3.7. | Drumul județean 202 B | <p>Traseu: Lădina - Gurzulei-Sihleacu - Scorțaru Nou</p> <p>Gemele - Movila Mirelei - Tepeș Vodă - Urteasca</p> <p>km 0+000 - km 34 + 150</p> <p>Lungime - 34,150 km, asfaltat - 34,150 km</p> <p>Plantații rutiere: 1.758 buc</p> <p>Poduri și podete - 14 buc</p> <p>Table indicatoare - 58 buc</p> | 1976 | | H.G.R.nr.540/2000 (Anexa 2) H.C.J.nr.48/2001 În administrarea Consiliului Județean Brăila |
| 3. | 1.3.7. | Drumul județean 202 D | <p>Traseu: Scorțaru Nou - DJ 202 A</p> <p>km 0 + 000 - km 7 + 900</p> <p>Lungime - 7,9 km, pietruit - 7,9 km</p> | 1980 | | H.G.R.nr.540/2000 (Anexa 2) H.C.J.nr.48/2001 În administrarea Consiliului Județean Brăila |
| 4. | 1.3.7. | Drumul județean 202 G | <p>Traseu: Sălcia Tudor - DJ 202 A</p> <p>km 17 + 750 - km 19 + 400</p> <p>Lungime - 1,65 km, asfaltat - 1,65 km</p> <p>Plantații rutiere - 5 buc</p> <p>Table indicatoare - 4 buc</p> <p>Borne kilometrice - 1 buc</p> | 1986 | | O.G.R.nr.43/1997 republicată H.G.R.nr.1.473/2005 H.C.J.nr.82/2006 În administrarea Consiliului Județean |
| 5. | 1.3.7. | Drumul județean 202 H | <p>Traseu: Grăditea - Ibrănu - Maraloiu</p> <p>km 0 + 000 - km 7 + 270</p> <p>Lungime - 7,27 km, asfaltat - 7,27 km</p> <p>Parte carosabilă - 5,0 m</p> | 1987 | | O.G.R.nr.43/1997 republicată H.G.R.nr.964/2006 |

| | | | | | | |
|-----|--------|--------------------------|--|--------------|--|---|
| 6. | 1.3.7. | Drumul județean 203 | <p>Podete - 7 buc</p> <ul style="list-style-type: none"> - km 0 +800 - tubular Ø - 600 - km 0 +900 - tubular Ø - 900 - km 2 +010 - tubular Ø - 1600 - km 3 + 545 - tubular Ø - 600 - km 4 +700 - daia - 3,00 m - km 5 +820 - tubular Ø - 600 - km 6 + 260 - tubular Ø - 600 <p>Plantații rutiere - 169 buc plopi</p> <p>Borne kilometrice - 3 buc</p> <p>Table indicatoare - 9 buc</p> <p><u>Traseu: limită județ Buzău - Galbenii - Săuc - Jirliu - Făurel - Brateșu Vechi - Ulmu - Vultureni - Schirlițeni - Dădăscu - Zăvoia - Inșurăci</u></p> <p>km 20 +000 - km 84 +897</p> <p>Lungime - 64,897 km, asfaltat - 64,897 km</p> <p>Locuri parcare - 8 buc</p> <p>Plantații rutiere - 3.632 buc</p> <p>Poduri și podete - 27 buc</p> <p>Table indicatoare - 145 buc</p> <p><u>Traseu: limită județ Buzău - Păcoiu - Căminți Băi - Vișani - Drogu - Zamfiresți - Galbenii</u></p> <p>km 60 +000 - km 83 +540</p> <p>Lungime - 23,54 km, asfaltat - 23,54 km</p> <p>Plantații rutiere - 1.559 buc</p> <p>Poduri și podete - 8 buc</p> <p>Table indicatoare - 47 buc</p> <p><u>Traseu: Jirliu - limită județ Buzău</u></p> <p>km 0 +000 - km 1 +330</p> <p>Lungime - 1,33 km, asfaltat - 1,33 km</p> | 1977 | H.G.R.nr.540/2000 (Anexa 2) H.C.J.nr.48/2001 În administrarea Consiliului Județean Brăila | H.C.J.nr.168/2005 Protocol predare/printre nr.2.103/2006 C.L.C.Grațieștea nr.10.722/2006 C..J.Brăila |
| 7. | 1.3.7. | Drumul județean 203 A | <p><u>Traseu: DN 2 B (Surdula Greți) - limită județ Buzău (km 3 + 473) - Limită județ Buzău (17 + 773) - Jucureanu - Ulmu (DJ 203)</u></p> <p>km 0 + 000 - km 3 + 473, km 17 + 773 - km 25 + 373</p> <p>Lungime - 11,073 km, asfaltat - 11,073 km</p> <p><u>Traseu: Cîrșeu - Valtărenii</u></p> <p>km 0 + 000 - km 3 + 800</p> <p>Lungime - 3,8 km, asfaltat - 3,8 km</p> <p>Locuri parcare - 1 buc</p> <p>Plantații rutiere - 262 buc</p> <p>Poduri și podete - 1 buc</p> <p>Table indicatoare - 15 buc</p> <p><u>Traseu: Ulmu (DJ 203 N) - Cîrșeu - Batoșu - Ionesti - Liscoloneca - Valea Căminului - DN 2A</u></p> <p>km 0 + 000 - km 35 + 530</p> <p>Lungime - 35,53 km, asfaltat - 10,580 km, pietruit - 24,950 km</p> <p>Locuri parcare - 1 buc</p> <p>Plantații rutiere - 1.138 buc</p> <p>Poduri și podete - 12 buc</p> <p>Table indicatoare - 49 buc</p> | 1977 | H.G.R.nr.540/2000 (Anexa 2) H.C.J.nr.48/2001 În administrarea Consiliului Județean Brăila | |
| 8. | 1.3.7. | Drumul județean 203 J | <p><u>Traseu: DN 2 B (Surdula Greți) - limită județ Buzău (km 3 + 473) - Limită județ Buzău (17 + 773) - Jucureanu - Ulmu (DJ 203)</u></p> <p>km 0 + 000 - km 3 + 473, km 17 + 773 - km 25 + 373</p> <p>Lungime - 11,073 km, asfaltat - 11,073 km</p> <p><u>Traseu: Cîrșeu - Valtărenii</u></p> <p>km 0 + 000 - km 3 + 800</p> <p>Lungime - 3,8 km, asfaltat - 3,8 km</p> <p>Locuri parcare - 1 buc</p> <p>Plantații rutiere - 262 buc</p> <p>Poduri și podete - 1 buc</p> <p>Table indicatoare - 15 buc</p> <p><u>Traseu: Ulmu (DJ 203 N) - Cîrșeu - Batoșu - Ionesti - Liscoloneca - Valea Căminului - DN 2A</u></p> <p>km 0 + 000 - km 35 + 530</p> <p>Lungime - 35,53 km, asfaltat - 10,580 km, pietruit - 24,950 km</p> <p>Locuri parcare - 1 buc</p> <p>Plantații rutiere - 1.138 buc</p> <p>Poduri și podete - 12 buc</p> <p>Table indicatoare - 49 buc</p> | 1980 | H.G.R.nr.540/2000 (Anexa 2) H.C.J.nr.48/2001 În administrarea Consiliului Județean Brăila | |
| 9. | 1.3.7. | Drumul județean 203 N | <p><u>Traseu: DN 2 B (Surdula Greți) - limită județ Buzău (km 3 + 473) - Limită județ Buzău (17 + 773) - Jucureanu - Ulmu (DJ 203)</u></p> <p>km 0 + 000 - km 3 + 473, km 17 + 773 - km 25 + 373</p> <p>Lungime - 11,073 km, asfaltat - 11,073 km</p> <p><u>Traseu: Cîrșeu - Valtărenii</u></p> <p>km 0 + 000 - km 3 + 800</p> <p>Lungime - 3,8 km, asfaltat - 3,8 km</p> <p>Locuri parcare - 1 buc</p> <p>Plantații rutiere - 262 buc</p> <p>Poduri și podete - 1 buc</p> <p>Table indicatoare - 15 buc</p> <p><u>Traseu: Ulmu (DJ 203 N) - Cîrșeu - Batoșu - Ionesti - Liscoloneca - Valea Căminului - DN 2A</u></p> <p>km 0 + 000 - km 35 + 530</p> <p>Lungime - 35,53 km, asfaltat - 10,580 km, pietruit - 24,950 km</p> <p>Locuri parcare - 1 buc</p> <p>Plantații rutiere - 1.138 buc</p> <p>Poduri și podete - 12 buc</p> <p>Table indicatoare - 49 buc</p> | 1973 | H.G.R.nr.540/2000 (Anexa 2) H.C.J.nr.48/2001 În administrarea Consiliului Județean Brăila | |
| 10. | 1.3.7. | Drumul județean 203 P | <p><u>Traseu: DN 2 B (Surdula Greți) - limită județ Buzău (km 3 + 473) - Limită județ Buzău (17 + 773) - Jucureanu - Ulmu (DJ 203)</u></p> <p>km 0 + 000 - km 3 + 473, km 17 + 773 - km 25 + 373</p> <p>Lungime - 11,073 km, asfaltat - 11,073 km</p> <p><u>Traseu: Cîrșeu - Valtărenii</u></p> <p>km 0 + 000 - km 3 + 800</p> <p>Lungime - 3,8 km, asfaltat - 3,8 km</p> <p>Locuri parcare - 1 buc</p> <p>Plantații rutiere - 262 buc</p> <p>Poduri și podete - 1 buc</p> <p>Table indicatoare - 15 buc</p> <p><u>Traseu: Ulmu (DJ 203 N) - Cîrșeu - Batoșu - Ionesti - Liscoloneca - Valea Căminului - DN 2A</u></p> <p>km 0 + 000 - km 35 + 530</p> <p>Lungime - 35,53 km, asfaltat - 10,580 km, pietruit - 24,950 km</p> <p>Locuri parcare - 1 buc</p> <p>Plantații rutiere - 1.138 buc</p> <p>Poduri și podete - 12 buc</p> <p>Table indicatoare - 49 buc</p> | 1978 | H.G.R.nr.540/2000 (Anexa 2) H.C.J.nr.48/2001 În administrarea Consiliului Județean Brăila | |
| 11. | 1.3.7. | Drumul județean 203 R | <p><u>Traseu: DN 2 B (Surdula Greți) - limită județ Buzău (km 3 + 473) - Limită județ Buzău (17 + 773) - Jucureanu - Ulmu (DJ 203)</u></p> <p>km 0 + 000 - km 3 + 473, km 17 + 773 - km 25 + 373</p> <p>Lungime - 11,073 km, asfaltat - 11,073 km</p> <p><u>Traseu: Cîrșeu - Valtărenii</u></p> <p>km 0 + 000 - km 3 + 800</p> <p>Lungime - 3,8 km, asfaltat - 3,8 km</p> <p>Locuri parcare - 1 buc</p> <p>Plantații rutiere - 262 buc</p> <p>Poduri și podete - 1 buc</p> <p>Table indicatoare - 15 buc</p> <p><u>Traseu: Ulmu (DJ 203 N) - Cîrșeu - Batoșu - Ionesti - Liscoloneca - Valea Căminului - DN 2A</u></p> <p>km 0 + 000 - km 35 + 530</p> <p>Lungime - 35,53 km, asfaltat - 10,580 km, pietruit - 24,950 km</p> <p>Locuri parcare - 1 buc</p> <p>Plantații rutiere - 1.138 buc</p> <p>Poduri și podete - 12 buc</p> <p>Table indicatoare - 49 buc</p> | 1965 1985 | H.G.R.nr.540/2000 (Anexa 2) H.C.J.nr.48/2001 În administrarea Consiliului Județean Brăila | |

| | | | | | |
|-----|--------|--------------------------|---|--------------|--|
| 12. | 1.3.7. | Drumul județean 203 S | <u>Traseu: Surdila Găseanca (DN 2B) – Fături</u> km 0+000 – km 4 +000 Lungime – 4,00 km, asfaltat – 4,00 km Plantații rutiere – 162 buc Poduri și podete – 1 buc Table indicatoare – 10 buc | 1968 | H.G.R.nr.540/2000 (Anexa 2) H.C.J.nr.48/2001 În administrarea Consiliului Județean Brăila |
| 13. | 1.3.7. | Drumul județean 203 T | <u>Traseu: Irlita – Vișani (D/ 203A)</u> km 0+000 – km 3+750 Lungime – 3,75 km, asfaltat – 3,75 km Plantații rutiere – 212 buc Poduri și podete – 2 buc Table indicatoare – 21 buc | 1982 | H.G.R.nr.540/2000 (Anexa 2) H.C.J.nr.48/2001 În administrarea Consiliului Județean Brăila |
| 14. | 1.3.7. | Drumul județean 211 | <u>Traseu: limita județ Iașomița-Rostori -Tâtaru – Dădăști - Dădășeni – Zăvoaie – Bordai Verde – Ionea (DN2B)</u> km 9+300 – km 52 +380 Lungime – 43,08 km, asfaltat – 43,08 km Plantații rutiere – 2.797 buc Poduri și podete – 4 buc Table indicatoare – 89 buc | 1980 1985 | H.G.R.nr.540/2000 (Anexa 2) H.C.J.nr.48/2001 În administrarea Consiliului Județean Brăila |
| 15. | 1.3.7. | Drumul județean 211 A | <u>Traseu: Bordai Verde – Vișiru – Cuzna Vodă</u> km 0 +000 – km 21 + 630 Lungime – 21,63 km, asfaltat – 21,63 km Plantații rutiere – 836 buc Poduri și podete – 6 buc Table indicatoare – 18 buc | 1976 1982 | H.G.R.nr.540/2000 (Anexa 2) H.C.J.nr.48/2001 În administrarea Consiliului Județean Brăila |
| 16. | 1.3.7. | Drumul județean 211 B | <u>Traseu: Tâtaru (D1211) – Bătrâganul - Victoria – Mihail Bravu</u> km 0 +000 – km 27 + 550 Lungime – 27,55 km, asfaltat – 27,55 km | 1981 1985 | H.G.R.nr.540/2000 (Anexa 2) H.C.J.nr.48/2001 În administrarea Consiliului Județean Brăila |
| 17. | 1.3.7. | Drumul județean 211 C | <u>Traseu: Tâtaru (D1211) – Colea- Chiechinetu – Ciocile (DC 28)</u> km 0 +000 – km 17 + 460 Lungime – 17,46 km, asfaltat – 17,46 km Locuri parcare – 1 buc Plantații rutiere – 1.082 buc Poduri și podete – 4 buc Table indicatoare – 25 buc | 1990 | O.G.R.nr.43/1997 republicată HG.R.nr.1.473/2005 H.C.J.nr.82/24.08.2006 Protocol nr.1.420/28.06.2006 (Consiliul Local Comunal Roșiori) nr.6.265/21.07.2006 Consiliul Județean În administrarea Consiliului Județean |
| 18. | 1.3.7. | Drumul județean 211 D | <u>Traseu: Roșiori – Coltea</u> km 13+000 – km 19+000 Lungime – 6,0 km, asfaltat – 6,0 km Pare carosabilă – 5,0 m Plantații rutiere – 146 buc plopi Podete – 3 buc - Km 3 + 228, Lungime – 32,0 m - Km 1 +000, Ø - 900 - Km 5 +870, Ø – 900 Table indicatoare – 1 buc Borne kilometrice – 2 buc | 1985 | H.G.R.nr.540/2000 (Anexa 2) H.C.J.nr.48/2001 |
| 19. | 1.3.7. | Drumul județean 212 | <u>Traseu: Chișinău – Fiechilești – Groveni – Tuțești – Cuzna Vodă – Spiru Haret – Berestii de Jos – Berestii de Sus – Mihail Bravu – Limită județ Iașomița</u> km 0 +000 – km 59 +530 | 1980 | H.G.R.nr.540/2000 (Anexa 2) H.C.J.nr.48/2001 |

| | | | | | |
|-----|--------|--------------------------|---|--------------|---|
| 20. | 1.3.7. | Drumul județean 212 A | <p>Lungime – 59,53 km, asfaltat – 59,53 km Lochi parcare – 7 buc Plantații rutiere – 2.923 buc Poduri și podete – 17 buc Table indicatoare – 182 buc</p> <p>Traseu: Brăila – Măraș km 0 +000 – km 59 +000 Lungime – 59,00 km, asfaltat – 4,00 km betonat – 10,00 km, pietruit – 45,00 km Plantații rutiere – 1.377 buc Poduri și podete – 31 buc Table indicatoare – 30 buc</p> | 1980 1987 | H.G.R.nr.540/2000 (Anexa 2) H.C.J.nr.48/2001 In administrarea Consiliului Județean Brăila |
| 21. | 1.3.7. | Drumul județean 212 B | <p>Traseu: DI 212 A – Freedtăt km 0 +000 – km 14 +000 Lungime – 14,00 km, asfaltat – 1,00 km pietruit – 13,00 km Plantații rutiere – 185 buc Table indicatoare – 4 buc</p> | 1984 | H.G.R.nr.540/2000 (Anexa 2) H.C.J.nr.48/2001 In administrarea Consiliului Județean Brăila |
| 22. | 1.3.7. | Drumul județean 212 C | <p>Traseu: Sătuncuța - Duințe Bac km 0 + 000 – km 8 + 375 Lungime – 8,375 km, asfaltat – 8,375 km Partie carosabilă - 5,0 m Podete – 2 buc - km 2 + 735 (27,5 m cu o deschidere) - km 3 + 486 (16,8 m cu trei deschideri) Plantații rutiere – 92 buc plopi Borne kilometrice – 5 buc</p> | 1978 | O.G.R.nr.43/1997 H.G.R.nr.1.473/2005 H.C.J. nr.82/24.08.2006 Protocol prețare/primire nr.1.501/2006 C.L. C.Sătuncuța nr.6.269/2006 C.J.Brăila In administrarea Consiliului Județean |
| 23. | 1.3.7. | Drumul județean 221 | <p>Traseu: Cașu (DN22) – Măruțcești - Rommu – Gibani – Gemenele – Râmnicești – Constantinesci - Sirești – Ianca km 0 +000 – km 53 +490 Lungime – 53,49 km, asfaltat – 53,49 km Plantații rutiere – 3.691 buc Poduri și podete – 18 buc Table indicatoare – 90 buc</p> | 1975 | H.G.R.nr.540/2000 (Anexa 2) H.C.J. nr.48/2001 In administrarea Consiliului Județean Brăila |
| 24. | 1.3.7. | Drumul județean 221 B | <p>Traseu: Brăila – Baltoșeni – Vădeni km 0+000 – km 13+700 Lungime – 13,7 km asfaltat – 11,00 km pietruit – 2,7 km</p> | 1978 | H.G.R.nr.540/2000 (Anexa 2) H.C.J. nr.48/2001 In administrarea Consiliului Județean Brăila |
| 25. | 1.3.7. | Drumul județean 221 C | <p>Traseu: Siliștea – Măruțcești km 0 +000 – km 5 + 400 Lungime – 5,4 km, asfaltat – 5,4 km Partie carosabilă - 5,0 m Podete – 2 buc - km 3 +228, Ø - 900 - km 5 +000, Ø - 900 Plantații rutiere – 209 buc (74 buc. plopi maturi, 135 duzi tineri) Table indicatoare – 4 buc</p> | 1984 | O.G.R.nr.43/1997 republicată H.G.R.nr.1.473/2005 H.C.J.nr.82/2006 Protocol nr.1.896/2006 (Consiliul Local Siliștea) nr.6.264/21.07.2006 In administrarea Consiliului Județean Brăila |

| | | | | | |
|-----|--------|---|--|------------------|---|
| 26. | 1.3.7. | Drumul Județean 255 A | Trasei: <u>Inițiată județ Gaiași – Cotu Mihalea – Cotu Luneg – Muchea – Romanu –</u> <u>Scornaru Vechi- Traian – Siliștriu- Unirea- Gropeni</u> km 24 + 000 – km 73 + 100 Lungime – 49,10 km, asfaltat – 15,80 km betonat – 2,60 km, pietruit – 30,70 km Plantații rutiere – 3.102 buc Poduri și podete – 15 buc Table indicatoare – 44 buc <u>Destinație: Sediu "Muzeului Brăilei"</u> | 1981 | H.G.nr.540/2000 (Anexa 2) H.C.J.nr.48/2001 În administrarea Consiliului Județean Brăila |
| 27. | 1.6.2. | Imobil Piața Traian nr.3 | <u>Secție de istorie și arheologie</u> Monument istoric – "Hotel Francez "(1856) Vecinătăți: N- teren viran, S – Piața Traian V – str.Galași, E – Sediu sindicatelor libere Suprafață teren – 1.514,00 mp Suprafață construită - 1.294,00 mp Suprafață desășurată - 2.783,00 mp Corp C1(A) – Suprafață construită - 799,00 mp Suprafață desășurată - 1.798,00 mp Corp C2 (B) - Suprafață construită -212,00 mp Suprafață desășurată - 430,00 mp Corp C3 (C) - Suprafață construită -283,00 mp Suprafață desășurată - 555,00 mp <u>Destinație: Sediu Casei Colecțiilor de Artă și</u> <u>Centrul Cultural "NICĂPETRE"</u> | 1856 2001 | Legea nr.213/1998 actualizată H.C.J. nr.48/2001 H.C.J.nr.147/2008 În administrarea "Muzeului Brăilei" Carte funciavă nr.44.258 Nr.cadastral 18.848 |
| 28. | 1.6.2. | Imobil str. Belvedere nr.1 | Monument istoric: BR-II-m-B-02068 "Casa Emberticos"(1912) Vecinătăți: N – Piața Poligon, S – str.Belvedere V – str.C.A.Rosetti, E – str.Theatrului Suprafață teren – 1.696, 00 mp Corp C1 – Suprafață construită - 422,00 mp Suprafață desășurată - 1.192,00 mp | 2001 | Legea nr.213/1998 actualizată H.C.J. nr.48/2001 H.C.J. nr.147/2008 În administrarea "Muzeului Brăilei" Carte funciavă nr.44.270 Nr.cadastral 18.845 |
| 29. | 1.6.2. | Imobil str.Grădini Publice nr.20 A | <u>Destinație: Secția de Etnografie și Artă Populară</u> <u>Amplasament: Grădina Publică</u> Suprafață teren – 2.949,00 mp Corp C1 – Suprafață construită – 785,00 mp | 1987 | Legea nr.213/1998 actualizată H.C.J.nr.48/2001, H.C.J.nr.147/2008 În administrarea "Muzeului Brăilei" Carte funciavă nr.44.267 Nr.cadastral 18.856 |
| 30. | 1.6.2. | Imobil str.Parcului nr.15 | <u>Destinație: Secția de Științele Naturii</u> <u>Amplasament: Parcul Monument</u> Suprafață teren – 1.070,00 mp Corp C1 – Suprafață construită - 280,00 mp | 1900 | Legea nr.213/1998 actualizată H.C.J.nr.41/2001 H.C.J.nr.147/2008 În administrarea "Muzeului Brăilei" Carte funciavă nr.44.259 Nr.cadastral 18.844 |

| | | | | | | |
|-----|--------|--|---|------|---|---|
| 31. | 1.6.2. | Imobil str. Ceidății nr.70 | <p>Destinație: Casa memorială "Dumitru Pauntescu Perșesicinus"</p> <p>Monument istoric – (BR – IV-m-02149), mijl.sec XIX "Casa D.P.Perșesicinus"</p> <p>Vecinătăți: N – str. Ceidății S, E, V – proprietăți private</p> <p>Suprafață teren – 475,00 mp</p> <p>Suprafață construită – 256,00 mp</p> <p>Corp vizitare C1, Suprafață construită – 108,0 mp</p> <p>Corp administrativ C2, Suprafață construită – 148,0 mp</p> <p>Corp administrativ C2, Suprafață construită – 148,0 mp</p> | 1880 | <p><u>418.489,14</u></p> <p>418.475,00 14,14</p> | <p>Legea nr.213/1998 actualizată H.C.J.nr.48/2001 H.C.J.nr.97/2004 În administrarea "Muzeului Brăilei"</p> <p>Carte funciאר nr.44.268 Nr.cadastral 18.846</p> |
| 32. | 1.6.2. | Imobil str. Grădini Publice nr.20 B | <p>Destinație: Casa memorială "Panait Istrati"</p> <p>Monument istoric: (Br-IV-m-B-02157)</p> <p>Amplasament: Grădina Publică</p> <p>Suprafață teren – 230,00 mp</p> <p>Suprafață construită – 143,00 mp</p> <p>Suprafață desfășurată – 286,00 mp</p> | 1987 | <p><u>171.034,15</u></p> <p>123.340,00 47.694,15</p> | <p>Legea nr.213/1998 actualizată H.C.J.nr.48/2001 H.C.J.nr.147/2008 În administrarea "Muzeului Brăilei"</p> <p>Carte funciאר nr.44.269 Nr.cadastral 18.853</p> |
| 33. | 1.6.2. | Imobil Piața Poligon Nr.4 | <p>Destinație: Sediu Biblioteca Județene "Panait Istrati"</p> <p>Monument istoric: Clădirea Societății Române de Asigurări din Brăila (BR-II-m-B-02120)</p> <p>Vecinătăți: N – proprietăți particulare S – Piața Poligon E – imobil str.Belvedere V – str.Oltuz</p> <p>Suprafață teren – 1.627,00 mp</p> <p>Corp C1 (P+1), Suprafață construită – 418,00 mp</p> <p>Suprafață desfășurată – 836,00 mp</p> | 1900 | <p><u>2.462.325,43</u></p> <p>1.433.387,00 1.028.938,43</p> | <p>Legea nr.213/1998 actualizată H.C.J.nr.48/2001 H.C.J.nr.54/2007 În administrarea Bibliotecii Județene Panait Istrati</p> <p>H.C.J.nr.20/2010 Carte funciאר nr.38.681 Nr.cadastral 16.658</p> |
| 34. | 1.6.2. | Imobil str. Belvedere nr.3 | <p>Destinație: Colectiv de muzică</p> <p>Vecinătăți: N – D.S.P. S – str.Teniricli, E – str.Belvedere V – proprietate privată</p> <p>Suprafață teren – 526,00 m</p> <p>Corp C1 (P), Suprafață construită – 225,00 mp</p> <p>Suprafață desfășurată – 450,00 mp</p> | 2001 | <p><u>694.085,43</u></p> <p>463.406,00 230.679,43</p> | <p>Legea nr.213/1998 actualizată H.C.J.nr.48/2001 H.C.J.nr.54/2007 În administrarea Bibliotecii Județene Panait Istrati</p> <p>H.C.J.nr.20/2010 Carte funciאר nr.39.312 Nr.cadastral 16.901</p> |
| 35. | 1.6.2. | Imobil Piața Traian nr.2 | <p>Destinație: Centrul Județean Pentru Conservarea și Promovarea Culturii Tradiționale Brăila</p> <p>Vecinătăți: N – proprietăți private S – Piața Traian E – Calea Galăți V – Teatrul Dramatic "Maria Filotti"</p> <p>Suprafață teren – 628,00 mp</p> <p>Corp C1(S+P+2E+M)</p> <p>Suprafață construită – 628,00 mp</p> <p>Suprafață desfășurată – 2.427,00 mp</p> | 1985 | <p><u>601.332,96</u></p> <p>599.914,25 1.418,71</p> | <p>Legea 213/1998, actualizată H.C.R.nr.639/2004 H.C.J.nr.44/2006 În administrarea C.J.P.C.P.C.T.Brăila</p> <p>Carte funciאר nr.44.602 Nr.cadastral 18.990</p> |

| | | | | | | |
|-----|--------|--|--|------|--|---|
| 36. | 1.6.2. | Imobil Șos. Râmnicu Sărat nr.80 | <p><u>Destinație: Centrul Școlar Pentru Educație Incluzivă</u> <u>Vicinătăți:</u> N - Școala de Arte și Meserii, S - Șos. Râmnicu Sărat E - S.C.IRMEX, V - Șos. Râmnicu Sărat</p> <p>Suprafață teren - 13.807,00 mp</p> <p>Suprafață construită - 3.647,29 mp, din care:</p> <p>Corp C1 (Cantină) - Suprafață construită - 347,00 mp</p> <p>Corp C2 (Magazie) - Suprafață construită - 52,00 mp</p> <p>Corp C3 (Magazie + Atelier) - Suprafață construită - 102,00 mp</p> <p>Corp C4 (Centrală termică) - Suprafață construită - 322,00 mp</p> <p>Corp C5 (Anexă) - Suprafață construită - 4,00 mp</p> <p>Corp C6 (Anexă) - Suprafață construită - 4,00 mp</p> <p>Corp C7 (Uscător) - Suprafață construită - 109,00 mp</p> <p>Corp C8 (Magazie) - Suprafață construită - 20,00 mp</p> <p>Corp C9 (Școală) - Suprafață construită - 1.441,00 mp</p> <p>Corp C10 (Anexă școală) - Suprafață construită - 183,00 mp</p> <p>Corp C11 (Cabină poartă) - Suprafață construită - 11,00 mp</p> <p>Corp C12 (Centrală Termică nouă) - Suprafață construită - 52,29 mp</p> <p>Corp C13 (Teren sport) - Suprafață construită - 1.000,00 mp</p> <p><u>Destinație: sediul Centrului Județean de Coordonare și Conducere a</u> <u>Intervenției</u></p> <p><u>Vicinătăți:</u> N - S.C.Irmex S.A., S - Șos. Râmnicu Sărat E - Școala Specială, V - Grup Școlar Spiritu Haret</p> <p>Suprafață teren - 4.123,00 mp</p> <p>Suprafață construită - 756,00 mp, Suprafață desăvurată - 1.512,00 mp</p> <p>Corp C1 - sediu administrativ (P+1)</p> | 2001 | <p><u>10.862.034,49</u></p> <p>8.325.621,00 2.536.413,49</p> | <p>Legea nr.84/1995 republicată</p> <p>O.U.G.nr.206/2000 Protocol nr.1/14.02.2001 cu Inspectoratul Școlar Județean Brăila H.C.J.nr.48/2001</p> <p>H.C.J.nr.113/2007</p> <p>În administrarea Centrului Școlar Pentru Educație Incluzivă Brăila H. C.J. nr.119/2009</p> <p>Carte funciară nr.42.722 Nr.cadastral 18.168</p> |
| 37. | 1.6.2. | Imobil Șos.Râmnicu Sărat nr.80 A | <p><u>Destinație: Centrul Școlar Pentru Educație Incluzivă</u> <u>Vicinătăți:</u> N - Baza de aprovizionare, S - Șos. Râmnicu Sărat E - Școala Specială, V - S.C.Agramec S.A.</p> <p>Suprafață teren - 12.497,00 mp</p> <p>Suprafață construită - 4.604,00 mp, din care:</p> <p>Corp C1 - S+P+2E - (Școală) - Suprafață construită - 468,00 mp</p> <p>Corp C2 (Seră) - Suprafață construită - 129,00 mp</p> <p>Corp C3 (Magazie) - Suprafață construită - 75,00 mp</p> <p>Corp C4 (Internat) - Suprafață construită - 705,00 mp</p> <p>Corp C5 (Cantină) - Suprafață construită - 771,00 mp</p> <p>Corp C6 (Uscător rufe) - Suprafață construită - 64,00 mp</p> <p>Corp C7 (WC) - Suprafață construită - 23,00 mp</p> <p>Corp C8 (Garaj) - Suprafață construită - 40,00 mp</p> <p>Corp C9 (Magazie) - Suprafață construită - 76,00 mp</p> <p>Corp C10 (Magazie) - Suprafață construită - 39,00 mp</p> <p>Corp C11 (Magazie) - Suprafață construită - 118,00 mp</p> <p>Corp C12 (Anexă școală) - Suprafață construită - 9,00 mp</p> <p>Corp C13 (Atelier) - Suprafață construită - 1.166,00 mp</p> <p>Corp C14 (Sală sport) - Suprafață construită - 245,00 mp</p> <p>Corp C15 (Magazie) - Suprafață construită - 128,00 mp</p> <p>Corp C16 (Magazie) - Suprafață construită - 32,00 mp</p> <p>Corp C17 (Magazie) - Suprafață construită - 249,00 mp</p> <p>Corp C18 (Grajd) - Suprafață construită - 138,00 mp</p> <p>Corp C19 (WC) - Suprafață construită - 6,00 mp</p> | 1972 | <p><u>3.926.573,64</u></p> <p>2.072.800,44 1.853.773,20</p> | <p>H.G.R.nr.261/2000 În administrarea Consiliului Județean Brăila H.C.J.nr.32/2007 H.C.J.nr.113/2007</p> <p>Carte funciară nr.42.338 Nr.cadastral 18.020</p> |
| 38. | 1.6.2. | Imobil Șos. Râmnicu Sărat nr.82 | <p><u>Destinație: Centrul Școlar Pentru Educație Incluzivă</u> <u>Vicinătăți:</u> N - Baza de aprovizionare, S - Șos. Râmnicu Sărat E - Școala Specială, V - S.C.Agramec S.A.</p> <p>Suprafață teren - 12.497,00 mp</p> <p>Suprafață construită - 4.604,00 mp, din care:</p> <p>Corp C1 - S+P+2E - (Școală) - Suprafață construită - 468,00 mp</p> <p>Corp C2 (Seră) - Suprafață construită - 129,00 mp</p> <p>Corp C3 (Magazie) - Suprafață construită - 75,00 mp</p> <p>Corp C4 (Internat) - Suprafață construită - 705,00 mp</p> <p>Corp C5 (Cantină) - Suprafață construită - 771,00 mp</p> <p>Corp C6 (Uscător rufe) - Suprafață construită - 64,00 mp</p> <p>Corp C7 (WC) - Suprafață construită - 23,00 mp</p> <p>Corp C8 (Garaj) - Suprafață construită - 40,00 mp</p> <p>Corp C9 (Magazie) - Suprafață construită - 76,00 mp</p> <p>Corp C10 (Magazie) - Suprafață construită - 39,00 mp</p> <p>Corp C11 (Magazie) - Suprafață construită - 118,00 mp</p> <p>Corp C12 (Anexă școală) - Suprafață construită - 9,00 mp</p> <p>Corp C13 (Atelier) - Suprafață construită - 1.166,00 mp</p> <p>Corp C14 (Sală sport) - Suprafață construită - 245,00 mp</p> <p>Corp C15 (Magazie) - Suprafață construită - 128,00 mp</p> <p>Corp C16 (Magazie) - Suprafață construită - 32,00 mp</p> <p>Corp C17 (Magazie) - Suprafață construită - 249,00 mp</p> <p>Corp C18 (Grajd) - Suprafață construită - 138,00 mp</p> <p>Corp C19 (WC) - Suprafață construită - 6,00 mp</p> | 2001 | <p><u>13.503.874,42</u></p> <p>8.516.772,02 4.987.102,40</p> | <p>Legea nr.84/1995 republicată</p> <p>O.U.G.nr.206/2000 Protocol nr.1/14.02.2001 cu Inspectoratul Școlar Județean Brăila H.C.J.nr.48/2001</p> <p>H.C.J.nr.133/2008</p> <p>În administrarea Centrului Școlar Pentru Educație Incluzivă Brăila H.C.J. nr.119/2009</p> <p>Carte funciară nr.44056 Nr.cadastral 18.740</p> |

| | | | | | | |
|-----|--------|------------------------------------|--|------|---|---|
| 39. | I.6.2. | Imobil Șos. Buzăului nr.15 A | <p>Corp C20 (Grăd) – Suprafață construită - 87,00 mp Corp C 21 (Arexă) – Suprafață construită - 16,00 mp Corp C22(WC) – Suprafață construită - 8,00 mp Corp C23 (Cabină poartă) - Suprafață construită - 12,00 mp</p> <p>Destinație: fostă Școală Sineclărit Vecinătăți: N - Șos. Buzăului, S - Șos. Națională E - imobil Șos. Buzăului nr. 15 B, imobil Șos. Buzăului nr.15 C V - Șos. Buzăului – Biserica "Sf. Spiridon"</p> <p>Suprafață teren - 3.325,00 mp Clădire regim de înălțime (S+P+3E) Suprafață construită - 621,00 mp Suprafață desființată - 2.484,00 mp</p> | 1974 | <p><u>3.325.397,22</u></p> <p>2.447.200,00</p> <p>878.197,22</p> | <p>Legea nr.84/1993 republicată O.U.G.nr.206/2000 Protocol nr.1/14.02.2001 cu Inspectoratul Școlar Județean Brăila H.C.J.nr.53/2007 În administrarea Consiliului Județean Brăila Carte funciară nr.38.721 Nr.cadastral 16.166</p> |
| 40. | I.6.2. | Imobil Șos. Buzăului nr.2 | <p>Destinație: <u>Sălațul Județean de Urgență - Com A</u> Vecinătăți: N, E, V - Parc Monument S - Șos. Buzăului</p> <p>Suprafață teren - 34.096,00 mp Suprafață construită - 7.634,00 mp din care:</p> <p>Corp C1 (Spital) (S+P+7) - Suprafață construită - 287,00 mp Corp C2 (Spital) (P+7) - Suprafață construită - 490,00 mp Corp C3 (Spital) (P+7) - Suprafață construită - 530,00 mp Corp C4 (Diagnostic) (S+P+3) - Suprafață construită - 479,00 mp Corp C5 (Diagnostic) (S+P+3) - Suprafață construită - 359,00 mp Corp C6 (Diagnostic) (P+3) - Suprafață construită - 270,00 mp Corp C7 (Diagnostic) (P+3) - Suprafață construită - 400,00 mp Corp C8 (Post iradio) - Suprafață construită - 9,00 mp Corp C9 (Cabină poartă) - Suprafață construită - 16,00 mp Corp C10 (Acliere) - Suprafață construită - 1.098,00 mp Corp C11 (Sală ședințe) - Suprafață construită - 474,00 mp Corp C12 (Eldrofor) - Suprafață construită - 17,00 mp Corp C13 (Boli infecțioase și dermatovenerice) Suprafață construită - 883,00 mp Corp C14 (Boli infecțioase și dermatovenerice) Suprafață construită - 210,00 mp Corp C 15 (Laborator+ morgă) - 174,00 mp Corp C16 (Bloc alimentar + Bucătărie) - 789,00 mp Corp C17 (Laborator medicină legală) - 138 mp Corp C18 (Crematoriu) - 104,00 mp Corp C19 (Centrală termică) - 124,00 mp Corp C20 (Centrală termică) - 547,00 mp Corp C21 (Magazin) - 112,00 mp Corp C22 (Stație oxigen) - 106,00 mp Corp C23 (Cabină poartă) - 38,00 mp Împrejmuit - 560 m</p> | 1980 | <p><u>43.524.808,37</u></p> <p>25.565.696,00</p> <p>17.959.112,37</p> | <p>Legea nr.213/1998 actualizată H.G.R.nr.867/2002 Protocol nr.1.210/1.052/2003 Proces verbal nr.1.210/1.923/2003 Hotărârea Consiliului Județean nr.66/2003 H.C.J.nr.145/2009 Carte funciară nr.44.061 Nr.cadastral 18.768 Carte funciară nr.25.192 Nr.cadastral 10.667 Contract concesiune Nr.1/2004 S.C.Specimed S.A.Bucuresti În administrarea Consiliului Județean Brăila - 250,00 mp</p> |

| | | | | | | |
|-----|--------|---------------------------------|--|------|---|--|
| 41. | 1.6.2. | Imobil str. Pietății nr.1 | <p>Destinație: Spitalul Județean de Urgență Brăila - Corp B Monument istoric: BR-II-m-B-02118 - Școala Normală de fete "(1923-1927) Vecinătăți: N - Parc Monument, S, V - str. Pietății E - str. Aleea Policlinicii, Serviciul de Ambulanță Județean</p> <p>Suprafață teren - 20.867,00 mp Suprafață construită - 7.451,00 mp, din care: Suprafață construită spital - 5.604,00 mp C1 (P+2) - spital - Suprafață construită - 4.302 mp C2 (P) - coș fum - Suprafață construită - 11,00 mp C3 (P) - crematoriu - Suprafață construită - 20,00 mp C4 (P) - intrare subsoal - Suprafață construită - 13,00 mp C5 (P) - subsoal - Suprafață construită - 42,00 mp C6 (P) - magazie - Suprafață construită - 23,00 mp C7 (P+1) - spital - Suprafață construită - 199,00 mp C20 (P) - magazine - Suprafață construită - 44,00 mp C21 (P+1) - combină - Suprafață construită - 889,00 mp C22 (P) - magazine - Suprafață construită - 61,00 mp Construcții anexe - 1.847,00 mp, din care: C9 (P) - morgă - Suprafață construită - 298,00 mp C10 (P) - magazie - Suprafață construită - 124,00 mp C11 (P) - birouri - Suprafață construită - 29,00 mp C12 (P) - spălătorie - Suprafață construită - 394,00 mp C13 (P) - centrală termică - Suprafață construită - 434,00 mp C14 (P) - garaj - Suprafață construită - 57,00 mp C15 (P) - magazie - Suprafață construită - 12,00 mp C17 (P) - sală distribuție - Suprafață construită - 212,00 mp C18 (P) - sală verificat aparate - Suprafață construită - 189,00 mp C19 (P) - magazii - Suprafață construită - 25,00 mp C23 (P) - stație oxigen - Suprafață construită - 16,00 mp C24 (P) - cabină poartă - Suprafață construită - 16,00 mp</p> | 2003 | <p>23.115.730,17</p> <p>14.077.370,00 9.038.360,77</p> | <p>Legea nr.213/1998 actualizată H.C.L.M.Brăila nr.302/2005</p> <p>H.C.J.nr.62/2006 H.C.J.nr.83/2006 H.C.J.nr.147/2008</p> <p>În administrarea Spitalului Județean de Urgență Brăila H.C.J.nr.98/2009</p> <p>Carte funciara nr.44.593 Nr.cadastral 4.336</p> |
| 42. | 1.6.2. | Imobil str. Pietății nr.3 | <p>Destinație: Serviciul de Ambulanță Județean Vecinătăți: N, E, Corp B - Spitalul Județean de Urgență S - carter Hipodrom, V - Școala Sportivă</p> <p>Suprafață teren - 4.860,00 mp Suprafață construită - 1.367,00 mp Corp C1 (Cabină poartă) - Suprafață construită - 11,00 mp Corp C2 (Birouri) - Suprafață construită - 165,00 mp Corp C3 (P+1) (Birouri) - Suprafață construită - 226,00 mp Corp C4 (Dispecerai) - Suprafață construită - 675,00 mp Corp C5 (Magazie) - Suprafață construită - 26,00 mp Corp C6 (Magazie) - Suprafață construită - 9,00 mp Corp C7 (Magazie) - Suprafață construită - 44,00 mp Corp C8 (Atelier mecanic) - Suprafață construită - 79,00 mp Corp C9 (Spălătorie) - Suprafață construită - 132,00 mp</p> | 2003 | <p>4.845.318,39</p> <p>3.514.400,00 1.330.918,39</p> | <p>Legea nr.213/1998 actualizată H.G.R.nr.867/2002 Protocol nr.2.758/2.778/2003</p> <p>Proces verbal nr.2.758/1.002/2003 În administrarea Serviciului de Ambulanță Județean H.C.J.nr.66/2003 Carte funciara nr.44.264 Nr.cadastral 18.837</p> |

| | | | | | | |
|-----|--------|---|---|------|--|---|
| 43. | 1.6.2. | Imobil B-dul Independenței nr.251 | <p>Destinație: Spițul de Obstetrică - Ginecologie Vechnități: N - Str. Plevnei, S - B-dul Independenței E - proprietate particulară, V - Calea Galați</p> <p>Suprafață teren - 6.886,00 mp Suprafață construită - 3.051,00 mp, din care: Corp C1 (P+5) (Spital) - Suprafață construită - 2.086,00 mp Corp C2 (Magazie) - Suprafață construită - 115,00 mp Corp C3 (Cabină poartă) - Suprafață construită - 26,00 mp Corp C4 (Filtru poartă) - Suprafață construită - 56,00 mp Corp C5 (Rezervor) - Suprafață construită - 3,0 mp Corp C6 (Politică) - Suprafață construită - 149,00 mp Corp C7 (Stație oxigen) - Suprafață construită - 49,00 mp Corp C8 (Atelier) - Suprafață construită - 53,00 mp Corp C9 (Atelier) - Suprafață construită - 33,00 mp Corp C10 (Centrală termică) - Suprafață construită - 437,00 mp Corp C11 (Crematoriu) - Suprafață construită - 13,00 mp Corp C12 (Magazie) - Suprafață construită - 31,00 mp</p> <p>Destinație: Centru de Servicii Comunitare Pentru Protecția Copilului Vechnități: N - Policlinică Stomatologică S - proprietate particulară E - Arhivele Naționale ale Statului V - Biserica Sf.Nicolae</p> <p>Suprafață teren - 973,00 mp Suprafață construită - 391,00 mp Corp C1 (A) - (P+1) - Suprafață construită - 364,00 mp Corp C2 (B) - (P) - Suprafață construită - 27,00 mp</p> | 1984 | <p>29.532.806,62</p> <p>6.822.015,53 22.710.791,09</p> | <p>Legea nr.213/1998 actualizată H.G.R.nr.867/2002 Protocol nr.1.219/1.050/2003 Proces verbal nr.1.219/364/2003</p> <p>În administrarea spitalei H.C.J.nr.66/2003 Proces verbal nr.4.802/2.026/2003</p> <p>Carte funciară nr.42.497 Nr.cadastral 18.079</p> |
| 44. | 1.6.2. | Imobil str.Avia Aslan nr.20 | <p>Destinație: Centru de Servicii Comunitare Pentru Protecția Copilului Vechnități: N - Str.Carpazi S - Biserica "Sf.Treime" E - Str.C.D.Gherea V - Str.Mihail Kogălniceanu</p> <p>Suprafață teren - 1.656,00 mp Suprafața construită - 464 mp Corp C1 (Administrativ) - (P+1), Suprafață construită - 370,00 mp Acoperiș tip terasă, fundații de beton armat susținători din beton armat Corp C2 (Centrală termică) - (P) - Suprafață construită - 94,00 mp</p> | 1975 | <p>1.487.813,95</p> <p>965.859,60 521.954,35</p> | <p>Legea nr.213/1998 actualizată O.U.G.nr.26/1997 Protocol D.S.J. nr.4313/1998 nr.2.556/1998</p> <p>În administrarea D.G.A.S.P.C.Brăila H.C.J.nr.26/1999 H.C.J.nr.162/2008</p> <p>Carte funciară nr.44.651 Nr.cadastral 19.034</p> |
| 45. | 1.6.2. | Imobil str.C.D.Gherea nr.73 A | <p>Destinație: Centru de Servicii Comunitare Pentru Protecția Copilului Vechnități: N - Str.Carpazi S - Biserica "Sf.Treime" E - Str.C.D.Gherea V - Str.Mihail Kogălniceanu</p> <p>Suprafață teren - 1.656,00 mp Suprafața construită - 464 mp Corp C1 (Administrativ) - (P+1), Suprafață construită - 370,00 mp Acoperiș tip terasă, fundații de beton armat susținători din beton armat Corp C2 (Centrală termică) - (P) - Suprafață construită - 94,00 mp</p> | 1999 | <p>2.326.052,10</p> <p>1.165.545,18 1.160.506,92</p> | <p>Legea nr.213/1998 actualizată O.U.G.nr.26/1997 Protocol D.S.J. nr.4.313/1998 nr.2.556/1998</p> <p>În administrarea D.G.A.S.P.C.Brăila H.C.J.nr.26/1999 H.C.J.nr.162/2008 H.C.J.nr.111/2009</p> <p>Carte funciară nr.46.581 Nr. cadastral 20.039</p> |
| 46. | 1.6.2. | Imobil str.Ghiocelilor nr.8 | <p>Destinație: Sediu Direcției de Asistență Socială și Protecția Copilului Vechnități: N - Creșă nr.2 S - str.Ghiocelilor E - str.Mihai Bravu V - proprietate particulară</p> <p>Suprafață teren - 2.094,00 mp Suprafață construită - 613,00 mp, din care: Corp A (P+1) - Suprafață construită - 468,00 mp Corp B (P) - Suprafață construită - 145,00 mp</p> | 1971 | <p>2.713.804,26</p> <p>1.716.958,80 996.845,46</p> | <p>Legea nr.213/1998 actualizată O.U.G.nr.26/1997 Protocol nr.4.313/1998 nr.2.556/1998</p> <p>În administrarea D.G.A.S.P.C H.C.J.nr.26/1999 H.C.J.nr.184/2008</p> <p>Carte funciară nr.44.670 Nr.cadastral 19.037</p> |

| | | | | | | |
|-----|--------|---|--|------|---|---|
| 47. | 1.6.2. | Imobil str. Iezerului nr.1A | <p>Destinație: Iosf. Centru de Plasament nr.2 Vecindătăți: N – proprietate privată, S – Școala Generală nr.1 E – Str. Iezerului, V – Str. Smârdan</p> <p>Suprafață teren – 1.214,00 mp Suprafață construită – 447,00 mp Suprafață desfășurată – 826,00 mp, din care: Corp C1 (Sediu administrativ P+1) - Suprafață construită - 379,00 mp Suprafață desfășurată - 758,00 mp Corp C2 (Garaj) - Suprafață construită - 49,00 mp Corp C3 (Magazie) - Suprafață construită - 19,00 mp</p> <p>Destinație: Deport. colacii "Miguel Brăilei" - Casa familială "Fulda" Vecindătăți: N – Grădinița nr.11 S – BL F4 E – BL F4 V – BL D4</p> <p>Suprafață teren – 1.662,00 mp Suprafață construită – 411,80 mp, din care: Corp C1 (P+1) - Suprafață construită – 373,00 mp Corp C3 (P) (Construcție anexă) – Suprafață construită – 38,00 mp</p> | 1975 | <p><u>908.851,70</u> 406.535,90 502.315,80</p> | <p>Legea nr.213/1998, actualizată O.U.G.nr.26/1997 Protocol nr.4.405/1998 nr.2.290/1998 H.C.J.nr.38/1999 - În administrarea Consiliului Județean H.C.J.nr.83/2008 Carte funciară nr.44.613 Nr.cadastral 19.020</p> <p>Legea nr.213/1998, actualizată O.U.G.nr.26/1997 Protocol nr.4.405/1998 nr.2.290/1998 H.C.J.nr.38/1999 H.C.J.nr.11/2007 În administrarea Muzeului Brăilei și D.G.A.S.P.C.Brăila Carte funciară nr.37.314 Nr.cadastral 16.202</p> |
| 48. | 1.6.2. | Imobil str.Alecea Cocorilor nr.14 B | <p>Destinație: Centru de Învățare pentru Persoane Adulte cu Hămilicaj Vecindătăți: N – Șoseaua Buzăului, S – cămin nefamiliați (Hotel Triumph) E – Cămin Dunacor, V – Centru Militar Județean</p> <p>Suprafață teren – 9.625,00 mp Suprafață construită – 2.855,26 mp, din care: Corp C1 (P+3) Centru de învățare Suprafață construită - 771,55mp Corp C2 (P+1) Birouri – Suprafață construită - 629,53 mp Corp C3 (P) Atelier – Suprafață construită - 214,96 mp Corp C4 (P) Magazie – Suprafață construită - 5,64 mp Corp C5 (P) Magazie – Suprafață construită - 21,74 mp Corp C6 (P) Magazie – Suprafață construită - 22,65 mp Corp C7 (P) Magazie – Suprafață construită - 37,18 mp Corp C8 (P) Spălător – Suprafață construită - 57,26 mp Corp C9 (S+P) – Suprafață construită - 342,95 mp CPE1 (P) – Suprafață construită - 250,60 mp CPE2 (P) – Suprafață construită - 250,60 mp CPE3 (P) – Suprafață construită - 250,60 mp</p> <p>Destinație: Iosf. Centru de Plasament nr.6 "Pinochio" Vecindătăți: N – Grup Școlar C-tin Brăncoveanu, S – Stadion. Progresu E – Cămin Facultatea de Inginerie, V – Str.Calea Galați</p> <p>Suprafață teren – 3.594,00 mp Suprafață construită - 1.448,00 mp Suprafață desfășurată – 3.974,00 mp Corp C1 – (P+3) Cămin – Suprafață construită - 842,00 mp Suprafață desfășurată – 3.368,00 mp Corp C2 (P) – Spălătorie – Suprafață construită - 399,00 mp Suprafață desfășurată – 399,00 mp Corp C3 (P) - Centrală termică – Suprafață construită - 207,00 mp Suprafață desfășurată – 207,00 mp</p> | 1974 | <p><u>6.024.729,84</u> 2.964.863,25 3.059.866,59</p> | <p>Legea nr.213/1998, actualizată O.U.G.nr.26/1997 H.C.J.nr.38/1999 În administrarea D.G.A.S.P.C.Brăila H.C.J.nr.107/2005 Proces verbal nr.21.288/2005 nr.8.12/2005 Carte funciară nr.38.814 Nr.cadastral 16.681</p> |
| 49. | 1.6.2. | Imobil Șos.Buzăului nr.3 A | <p>Destinație: Centru de Învățare pentru Persoane Adulte cu Hămilicaj Vecindătăți: N – Șoseaua Buzăului, S – cămin nefamiliați (Hotel Triumph) E – Cămin Dunacor, V – Centru Militar Județean</p> <p>Suprafață teren – 9.625,00 mp Suprafață construită – 2.855,26 mp, din care: Corp C1 (P+3) Centru de învățare Suprafață construită - 771,55mp Corp C2 (P+1) Birouri – Suprafață construită - 629,53 mp Corp C3 (P) Atelier – Suprafață construită - 214,96 mp Corp C4 (P) Magazie – Suprafață construită - 5,64 mp Corp C5 (P) Magazie – Suprafață construită - 21,74 mp Corp C6 (P) Magazie – Suprafață construită - 22,65 mp Corp C7 (P) Magazie – Suprafață construită - 37,18 mp Corp C8 (P) Spălător – Suprafață construită - 57,26 mp Corp C9 (S+P) – Suprafață construită - 342,95 mp CPE1 (P) – Suprafață construită - 250,60 mp CPE2 (P) – Suprafață construită - 250,60 mp CPE3 (P) – Suprafață construită - 250,60 mp</p> | 1975 | <p><u>11.744.216,46</u> 6.598.276,80 5.145.939,66</p> | <p>Legea nr.213/1998, actualizată O.U.G.nr.26/1997 Protocol Inspectoratului Școlar Județean nr.4.405/2.290/1998 Contract finanțare Neambursabilă Nr.10.142/2006 Protocol transfer 28.01.2008 Fișuța "Sera Romania" Carte funciară nr.35.678 Nr.cadastral 15.631 În administrarea D.G.A.S.P.C.Brăila H.C.J.nr.8/2010 În administrarea Consiliului Județean 2000 mp H.C.J.nr.49/2010</p> |
| 50. | 1.6.2. | Imobil str. Galați nr.346 B | <p>Destinație: Iosf. Centru de Plasament nr.6 "Pinochio" Vecindătăți: N – Grup Școlar C-tin Brăncoveanu, S – Stadion. Progresu E – Cămin Facultatea de Inginerie, V – Str.Calea Galați</p> <p>Suprafață teren – 3.594,00 mp Suprafață construită - 1.448,00 mp Suprafață desfășurată – 3.974,00 mp Corp C1 – (P+3) Cămin – Suprafață construită - 842,00 mp Suprafață desfășurată – 3.368,00 mp Corp C2 (P) – Spălătorie – Suprafață construită - 399,00 mp Suprafață desfășurată – 399,00 mp Corp C3 (P) - Centrală termică – Suprafață construită - 207,00 mp Suprafață desfășurată – 207,00 mp</p> | 1974 | <p><u>6.024.729,84</u> 2.964.863,25 3.059.866,59</p> | <p>Legea nr.213/1998, actualizată O.U.G.nr.26/1997 H.C.J.nr.38/1999 În administrarea D.G.A.S.P.C.Brăila H.C.J.nr.107/2005 Proces verbal nr.21.288/2005 nr.8.12/2005 Carte funciară nr.38.814 Nr.cadastral 16.681</p> |

| | | | | | | |
|-----|--------|-----------------------------------|--|------|---|---|
| 51. | 1.6.2. | Imobil Piața Carpați nr.3 | <p>Destinație: Centru de Recuperare Copii cu Dizabilități Centru ELPIDA I Vecinătăți: N – Biserica "Sf. Treime", S – Piața Carpați E – str. C.D. Gîterea, V – str. M. Kogălniceanu</p> <p>Suprafață teren – 2.092,00 mp Suprafață construită – 651,00 mp, din care: Corp C1 (S+P+I+E) – Internat – Suprafață construită – 568,00 mp Corp C2 – Garaj – Suprafață construită – 37,00 mp Corp C3 – Anexă – Suprafață construită – 2,00 mp Corp C4 – Garaj – Suprafață construită – 25,00 mp Corp C5 – Post tramb – Suprafață construită – 19,00 mp</p> <p>Destinație: fost Centru de Placament nr.8 Vecinătăți: N – Șos. Buzăului, S – Șos. Națională E – imobil Șos. Buzăului nr. 15 A, V – Licenț de chimie</p> <p>Suprafață teren – 2.979,00 mp Corp internat – (P+3) – Suprafață construită – 745,00 mp</p> | 2000 | <p><u>1.267.023,56</u> 750.724,95 516.298,61</p> <p><u>3.772.062,72</u> 2.192.544,00 1.579.518,72</p> | <p>Legea nr.213/1998, actualizată H.G.R.nr.261/2000 Protocol nr.2.562/2000 nr.1.726/2000 În administrarea D.G.A.S.P.C.Brăila H.C.J.nr.32/2000 H.C.J.nr.162/2008 Carte funciאר nr.46.575 Nr.cadastral 20.033</p> <p>Legea nr.213/1998 actualizată O.U.G.nr.261/2000 Protocol nr.2.562/2000 nr.1.726/2000 Nr.carte funciאר 43.062 Nr.cadastral 16.167</p> |
| 52. | 1.6.2. | Imobil Șos.Buzăului nr.15 B | <p>Destinație: fost Centru de Placament nr.8 Vecinătăți: N – Șos. Buzăului, S – Șos. Națională E – Stație Peco Rompetrol, V – Șos. Buzăului nr.15 B</p> <p>Suprafață teren – 2.159,00 mp Suprafață construită – 910,63 mp, din care: Cantină (D+P+I) – Suprafață construită – 596,57 mp Spălătorie (P) – Suprafață construită – 314,06 mp</p> | 1974 | <p><u>4.715.399,53</u> 1.589.024,00 3.126.375,53</p> | <p>Legea nr.213/1998 actualizată O.U.G.nr.261/2000 H.C.J.nr.23/2006 Proces verbal nr.10.115/2006 nr.3.768/2006 H.C.J.nr.90/2007</p> |
| 53. | 1.6.2. | Imobil Șos.Buzăului nr.15 C | <p>Destinație: Centru de Încalzire și Asistență Socială pentru Persoanele Adulte cu Handicap Vecinătăți: N – S.C.Comerciat S.A. Siloz, S – S.C.Agrovec S.A. Bărăganul E – locuințe S.C.Agrovec, V – sediu primărie Bărăganul</p> <p>Suprafață teren – 12.466,00 mp Suprafață construită – 1.461,08 mp, din care: Internat (P+I) – Suprafață construită – 446,00 mp Bloc alimentar – Suprafață construită – 464,00 mp Centră termică(carb.lichid) + Spălătorie – Suprafață construită – 141,00 mp Centră termică veche – Suprafață construită – 122,00 mp Centră termică nouă – Suprafață construită – 55,12 mp Clădire poartă – Suprafață construită – 56,98 mp Garaj auto – Suprafață construită – 53,98 mp Grăj – Suprafață construită – 28,00 mp Bec – Suprafață construită – 31,00 mp Magazie – Suprafață construită – 63,00 mp Construcții anex: Puț forat, Depozit cărbune Umbrar sălă mese, Umbrar uscător ruje</p> | 2000 | <p><u>597.005,33</u> 274.252,00 322.753,33</p> | <p>Legea nr.213 actualizată H.G.R.nr.261/2000 Protocol D.S.P. nr.8.181/2000 nr.2.580/2000 În administrarea D.G.A.S.P.C.Brăila H.C.J.nr.33/2000</p> |
| 54. | 1.6.2. | Imobil sat Bărăganul | <p>Destinație: Sediul Inspectoratului pentru Situații de Urgență "Dumbrăv" Brăila Suprafață teren – 923,00 mp Suprafață construită – 467,00 mp, din care: Corp C1 – Garaj (P) – Suprafață construită – 44,00 mp Corp C2 – Anexă (P) – Suprafață construită – 8,00 mp Corp C3 – Administrativ – (P) – Suprafață construită – 398,00 mp Corp C4 – Anexă (P) – Suprafață construită – 17,00 mp</p> | 1996 | <p><u>1.103.942,48</u> 877.032,00 226.910,48</p> | <p>H.G.R.nr.1.393/1996 În administrarea Consiliului Județen Brăila H.C.J.nr.29/1996 Carte funciאר nr.44.261 Nr.cadastral 18.847</p> |

| | | | | | | |
|-----|----------------|---|--|--|---|---|
| 56. | 1.8. 1.8.6. | Sistem zonal de alimentare cu apa Gropeni- Ianca - Movila Miresii | Total general, din care: 1. <u>Conducție de aducțiune apă brută și potabilă:</u> din care: 1. <u>conducția aducțiune apă brută (Ø 800mm - premo)</u> <u>Gropeni - Urleasca - Ianca - 37,70 km;</u> 2. <u>conducția aducțiune apă brută (Ø - 200 mm - azbociment)</u> <u>de la Urleasca - la Movila Miresii - 7,807 km;</u> 3. <u>conducția aducțiune apă brută (Ø - 200 mm - oțel)</u> <u>stanie Gropeni - 16,0 m;</u> 4. <u>conducția aducțiune apă potabilă (Ø - 150 mm - oțel)</u> <u>Gropeni - Techilești - 4,50 km;</u> 5. <u>conducția aducțiune apă potabilă (Ø - 200 mm - azbociment)</u> <u>stania Gropeni - Gropeni - 1,60 km;</u> 6. <u>conducția aducțiune apă potabilă (Ø - 800 mm - oțel)</u> <u>Ianca - Făurei - 20,00 km;</u> 7. <u>conducția aducțiune apă potabilă (Ø - 125 mm - oțel)</u> <u>Ianca - Făurei - spre cătreva Vodă - 130,0 m;</u> 8. <u>conducția aducțiune apă potabilă (Ø - 125 mm - oțel)</u> <u>Ianca - Făurei - spre Sărățita Găiseanca - 1,834 km;</u> 9. <u>conducția aducțiune apă potabilă (Ø - 125 mm - oțel)</u> <u>Ianca - Făurei - spre Filipcești - 170,00 m;</u> 10. <u>conducția aducțiune apă potabilă (Ø - 125 mm - oțel)</u> <u>Ianca - Perisoru spre B. N.tei Verde - Târlete Filiiu - 9,182 km;</u> 11. <u>conducția aducțiune apă potabilă (Ø - 100 mm - oțel)</u> <u>Ianca - Plopi - 3,27 km;</u> 12. <u>conducția aducțiune apă potabilă (Ø - 100 mm - oțel)</u> <u>Ianca - Orșenești - 5,08 km;</u> 13. <u>conducția aducțiune apă potabilă (Ø - 300, 250, 100, 200 mm - oțel)</u> <u>Ianca - Perisoru - 3,025 km;</u> 14. <u>conducția aducțiune apă potabilă (Ø - 110 mm - Pehd/Pe 80)</u> <u>Ianca - Făurei - spre Dădătești - 2,05 km;</u> 15. <u>conducția aducțiune apă potabilă (Ø - 160 mm - Pehd)</u> <u>Ianca - Sulești - 12,00 km;</u> 16. <u>conducția aducțiune apă potabilă (Ø - 125 mm - oțel)</u> | 1999 1998 2002 1996 1998 1996 2004 2003 2000 2003 2004 2000 2004 2005 | 35.537.901,20 <u>30.377.386,00</u> 22.714.662,00 501.436,00 1.484,00 337.080,00 102.766,00 2.931.134,00 25.317,00 80.930,00 3.582,00 172.771,00 160.069,00 141.727,00 1.614.964,00 92.812,00 339.694,00 137.200,00 | Legea nr.2131/1998 actualizată H.C.J.nr.48/2001 H.C.J.nr.97/2004 H.C.J.nr.130-2007 H.C.J.nr.78/2009 Contract delegare de gestiune servicii de alimentare cu apă și canalizare S.C. Compania de Utilități Publice Dunărea Brăila S.A. |
|-----|----------------|---|--|--|---|---|

| | | | | |
|--|--|--|--|--|
| | | | | |
| | | | | |
| | | | | |
| | | | | |
| | | | | |
| | | | | |
| | | | | |
| | | | | |
| | | | | |
| | | | | |
| | | | | |
| | | | | |
| | | | | |
| | | | | |
| | | | | |
| | | | | |
| | | | | |
| | | | | |
| | | | | |
| | | | | |
| | | | | |
| | | | | |
| | | | | |
| | | | | |
| | | | | |
| | | | | |
| | | | | |
| | | | | |
| | | | | |
| | | | | |
| | | | | |
| | | | | |
| | | | | |
| | | | | |
| | | | | |
| | | | | |
| | | | | |
| | | | | |
| | | | | |
| | | | | |
| | | | | |

1.8.13.

| | | | | | | |
|-----|-----------|--|--|--|--------------|--|
| | 2.1.24.4. | | <ul style="list-style-type: none"> - Filtre rapide - Decantare - Cameră amestec - Cămin canalizare stație tratare - Cămin apometru apă brută - Cămin apometru (conductă alimentare Movila Miresii) - Stație coagulare - Bazin coagulare - Stație clorinare - Atelier mecanic - Rezervor apă 500 mc - Clădire poartă - Imprejmuire <p><u>III. Utilități și echipamente</u> Sector Gropeni</p> <p>Sector Ianca</p> <p>Sector Movila Miresii</p> <p><u>IV. Terenuri a terente stațiilor de tratare</u> Sector Gropeni – 2.662,0 mp Sector Ianca – 5.376,0 mp Sector Movila Miresii – 4.117,0 mp.</p> | <p>23.048,00</p> <p>15.778,00</p> <p>1.446,00</p> <p>2.320,00</p> <p>1.117,00</p> <p>1.172,00</p> <p>127.986,00</p> <p>401,00</p> <p>21.421,00</p> <p>4.463,00</p> <p>211.414,00</p> <p>3.179,00</p> <p>13.173,00</p> <p><u>1.966.259,00</u></p> <p>746.852,00</p> <p>960.607,00</p> <p>258.800,00</p> <p>378.634,20</p> <p>44.348,92</p> <p>255.897,60</p> <p>78.387,68</p> | | <p>Legea nr.2131/1998 actualizată</p> <p>H. C.J. nr.48/2001</p> <p>H.C.J. nr.97/2004</p> <p>în administrarea Consiliului Județean Brăila</p> |
| 57. | | <p>Popina Blasova</p> | <p><u>Amplasare: Insula Mare a Brăilei în partea de N-E, în apropierea Lacului Blasova,</u> în dreptul localității Turcoaia (Județul Brăila)</p> <p>Monument al naturii</p> <p>Caracteristici: marior de eroziune hercinică, înălțimea 45 m, alcătuită din roci de formațiune cristalină</p> | 2001 | | |
| 58. | | <p>Lacul Sărat Movila Miresii (Iazu)</p> | <p><u>Amplasare: teritoriul administrativ al comunei Movila Miresii</u> Tara 29, Hb-2/8</p> <p>Lac de crows, rezultat în urma umplerii cu apă a depresiunilor de lasare în loess</p> <p>Caracteristicile covei lacustre:</p> <p>Formă alungită pe direcția V-E, Lungime – cca.2,7 km</p> <p>Lățime – max.0,9 km. Adâncime – 0,5 m</p> <p>Suprafața terenului – 201,15 ha</p> <p>Căi de acces – DN 22 Brăila – Râmniceu Sărat</p> <p>Vicinătăți: N-E – str. Mihai Eminescu, V – D.S.P. Brăila</p> | 2001 | | <p>Legea nr.2131/1998 actualizată</p> <p>H. C.J. nr.48/2001</p> <p>H.C.J. nr. 97/2004</p> <p>H.C.J. nr.97/2009</p> <p>în administrarea Consiliului Județean Brăila</p> <p>Carte funcțiară nr.2517</p> <p>Nr.cadastral 3383</p> |
| 59. | 1.6.2. | <p>Imobil str.Mihail Sebastian nr.19</p> | <p>S – proprietate privată</p> <p>Suprafață teren – 1.252,00 mp</p> <p>Lungime hotar : N – 24,59 m, E – 47,81 m S – 27,81 m, V – 47,84 m</p> | 2001 | 1.173.124,00 | <p>Legea nr.2131/1998 actualizată</p> <p>H.G.R.nr.1224/2001</p> <p>H. C.J. nr.81/2005</p> <p>Carte funcțiară nr.70.475</p> <p>Nr.cadastral 2.463</p> |

| | | | | | | |
|-----|--------|---|---|------|--|--|
| 60. | 1.6.2. | Imobil str. R.S. Campiului nr.21 | <p>Destinație: Spitalul de Pneumoftiziologie Brăila Monument istoric: BR-II-m-B-02071, Institutul "Sancta Maria" (1898) Vechități: N – str. R.S. Campiului S – imobil str. Ana Aslan nr.19 E – imobile str. Ana Aslan nr.21,23,25,27 imobile str. R.S. Campiului nr.19, 19 bis V – imobile proprietate privată, D.S.P. Brăila</p> <p>Suprafață teren - 5.831,00 mp Suprafață construită - 2.493,00 mp, din care: Corp C1 (spital) - (P+2) - Suprafață construită - 664,00 mp Corp C2 (spital) - (P+2) - Suprafață construită - 983,00 mp Corp C3 (culoar trece-re) - Suprafață construită - 18,00 mp Corp C4 (spital) - (P+2) - Suprafață construită - 82,00 mp Corp C5 (cabină poartă) - Suprafață construită - 54,00 mp Corp C6 (vestiare) - Suprafață construită - 126,00 mp Corp C7 (centrală termică) - Suprafață construită - 221,00 mp Corp C8 (stație reglare gaze) - Suprafață construită - 22,00 mp Corp C9 (sediu administrativ) - Suprafață construită - 113,00 mp Corp C10 (depozit produse biologice și morgă) - Suprafață construită - 41,00 mp Corp C11 (magazine +vestiare), Suprafață construită - 169,00 mp</p> | 2003 | <p><u>3.938.944,11</u></p> <p>2.079.203,00 1.859.741,11</p> | <p>Legea nr.213/1998 actualizată H.G.R.nr.867/2002 Protocol prețare/primire nr.1.051/2003(D.S.P.Brăila) nr.1.215/2003(C.J.Brăila) Proces verbal de prețare/primire nr.349/2003(D.S.P.Brăila) nr.1.215/2003 (C.J.Brăila)</p> <p>În administrarea Spitalului de Pneumoftiziologie Brăila H.C.J.nr.66/2003</p> <p>H.C.J.nr.81/28.05.2008</p> <p>Carte funciară nr.42.496 Nr.cadastral 18.078</p> |
| 61. | 1.6.2. | Imobil str. Belvedere nr.12 | <p>Destinație: Dispensar M.R.F. Suprafață teren - 714,00 mp Suprafață construită - 605,80 mp</p> | 2003 | 81,55 | <p>În administrarea Spitalului de Pneumoftiziologie Brăila H.C.J.nr.66/2003</p> |
| 62. | 1.6.4. | Imobil Șos. Buzăului nr.5 A | <p>Destinație: Centrul Militar Județean Brăila Vechități: N - Șos. Buzăului S, V - U.M., E - Creșă</p> <p>Suprafață teren - 8.895,00 mp Suprafață construită - 1.880,00 mp, din care: Corp C1 (administrativ) - (S+P+2E) - Suprafață construită - 353,00 mp Corp C2 (punct control) - Suprafață construită - 31,00 mp Corp C3 (administrativ) - Suprafață construită - 879,00 mp Corp C4 (rampa auto) - Suprafață construită - 22,00 mp Corp C5 (garaj +beci) - Suprafață construită - 105,00 mp Corp C6 (rezervor combustibil) - Suprafață construită - 71,00 mp Corp C7 (atelier +centrală) - Suprafață construită - 156,00 mp Corp C8 (PSI) - Suprafață construită - 14,00 mp Corp C9 (WC) - Suprafață construită - 4,00 mp Corp C10 (garaj) - Suprafață construită - 102,00 mp Corp C11 (garaj) - Suprafață construită - 143,00 mp</p> | 2003 | <p><u>5.309.627,20</u></p> <p>4.475.616,00 834.011,20</p> | <p>H.G.R.nr.532/2003 Protocol cu Ministerul Apărării Naționale nr.3.157/13.525/2003</p> <p>În administrarea Centrului Militar Județean Brăila H.C.J.nr.67/22.09.2003</p> <p>H.C.J.nr.162/27.10.2008</p> <p>Carte funciară nr.44.523 Nr.cadastral 18.991</p> |
| 63. | 1.6.1. | Bloc B9 Bloc B10 Șos. Buzăului | <p>Destinație: locuințe sociale Amplasare: municipiul Brăila, Șos. Buzăului Cartier de locuințe "Ansamblul Buzăului"</p> <p>Bloc B9 - Clădire (S+P+6E) - 28 apartamente Bloc B10 - Clădire (S+P+6E) - 28 apartamente Rețele tehnice - editare</p> | 2003 | <p><u>5.750.547,59</u></p> <p>2.714.093,66 2.714.093,66 322.360,27</p> | <p>H.G.R.nr.687/1997 H.C.J.nr.18/31.03.2003</p> <p>Proces verbal de recepție finală nr.458/13.04.2005 În administrarea Consiliului Local Municipal Brăila H.C.J.nr.19/2003</p> |

| | | | | | | |
|-----|--------|--|--|------|--|---|
| 64. | 1.6.2. | Imobil str. Aleea Creșei nr.1 | Destinație: Serviciu de Consiliere Parentală Suprafață teren – 344,00 mp Corp C1 (P+1) Suprafață construită - 276,00 mp Suprafață desfasurată - 552,00 mp Clădire cu fundații din beton armat, pereți beton armat, acoperiș în terasă Vecinătăți: N – imobil str. Ana Aslan nr.29 S – proprietate privată E – str. Ana Aslan V – Spitalul de Pneumoftiziologie Brăila Suprafață teren – 638,00 mp Suprafață construită - 329,00 mp, din care: Corp C1 (administrativ) – (S+P+1E) - Suprafață construită - 198,00 mp Corp C2 (administrativ) – (S+P+1E) - Suprafață construită - 74,00 mp Corp C3 (gara) – (P) - Suprafață construită - 57,00 mp Amplasare: teritoriul administrativ al comunei Frecăței Suprafață teren – 450 ha din care: Teren arabil – 232,53 ha Mlaștină – 111,30 ha Canale – 7,03 ha Drumuri – 2,62 ha Luciu de apă – 96,52 ha Amplasare: teritoriul administrativ al comunei Frecăței Suprafață teren – 303,709 ha, din care: Teren arabil – 216,900 ha, Poșune – 59,5850 ha Drum exploatare – 4,8700 ha, Curți + diguri – 18,464 ha Teren neproductiv – 3,8900 ha Amplasare: Balsa Brăilei Lac natural de meandru Suprafață teren – 375,00 ha, din care: Suprafața lucului de apă - 327,00 ha, Canale – 48,00 ha Amplasare: teritoriul administrativ al comunei Vădeni Suprafață teren – 1.467,25 ha, din care: Teren agricol – 952,25 ha Teren neagricol – 515,00 ha, din care: Teren ocupat de ape – 205,02 ha Drumuri – 87,84 ha, Canale + Diguri – 77,48 ha Teren neproductiv – 144,66 ha Amplasare: teritoriul administrativ al comunei Vădeni Suprafață teren – 1.621,09 ha Amplasare: teritoriul administrativ al comunei Vădeni Parcela nr. 20 – 276,44 mp Parcela nr. 28 – 104,61 mp Amplasare: teritoriul administrativ al comunei Vădeni Suprafață teren – 7,65 ha Parcela 14, Parcela A 47/1 și Ps 47/5 | 2003 | 299.366,31 245.588,83 53.777,48 | H.C.L.M. nr.53/2002 H.C.J.nr.109/2005 În administrarea Consiliului Județean H.C.J.nr.10/2009 Carte funciארă nr.44.567 Nr.cadastral 18.995 Legea nr.213/1998 actualizată H.G.R.nr.867/2002 H.C.J.nr.66/2003 În administrarea Consiliului Județean H.C.J.nr.54/2007 Carte funciארă nr.37.233 Nr.cadastral 16.180 Legea nr.213/1998 actualizată H.G.R.nr.2.158/2004 Protocol nr.4.221/2.984/2005 (Administrația Națională Apele Române) P.V. nr.5.698/2.984/2005 (Direcția Apelor Dobrogea Litoral) Legea nr.213/1998 actualizată H.G.R.nr.2.118/2004 Corp. Funciare nr.782 – 805 Legea nr.213/1998 actualizată H.G.R.nr.2.118/2004 Legea nr.213/1998 actualizată H.G.R.nr.2.087/2004 În administrarea Consiliului Județean Legea nr.213/1998 actualizată H.G.R.nr.2.087/2004 H.C.J.nr.75/2007 H.C.L.C.Vădeni nr.43/2007 În administrarea Consiliului Județean Brăila H.G.R.nr.1.055/2009 H.C.J.nr.85/2009 Carte funciארă nr.3.706/N Nr.cadastral 4.792 |
| 65. | 1.6.2. | Imobil str.Ana Aslan nr.27 | | 2003 | 930.014,52 631.538,00 298.476,52 | |
| 66. | - | Lacul Zăton Teren extravilan comuna Frecăței | | 2004 | - | |
| 67. | - | Teren extravilan comuna Frecăței | | 2004 | - | |
| 68. | - | Lacul Blasova | | 2004 | - | |
| 69. | - | Teren extravilan comuna Vădeni | | 2004 | - | |
| 70. | - | Teren extravilan comuna Vădeni | | 2004 | - | |
| 71. | - | Teren extravilan comuna Vădeni | | 2007 | - | |
| 72. | - | Teren extravilan comuna Vădeni | | 2009 | 26.652,00 | |

| | | | | | | |
|-----|--------|--|--|------|--|--|
| 73. | 1.6.2. | Imobil Ateca Mecanizatorilor nr.10 Făurei | <u>Destinație: Centru rezidențial de tip familial</u> Căsuța "MAGNOLIA" Suprafață construită – 161,87 mp | 2003 | 120.279,24 | Convenția de implementare a subproiectului 48 BR.04 Proces verbal de recepție finală nr. 10.534/2003 În administrare D.G.A.S.P.C. H.C.J.nr.117/2006 |
| 74. | 1.6.2. | Imobil Ateca Mecanizatorilor nr.10 Făurei | <u>Destinație: Centru rezidențial de tip familial</u> Căsuța "CAMELIA" Suprafață construită – 161,87 mp | 2003 | 120.279,24 | Convenția de implementare a sub-proiectului 48 BR.04 Proces verbal de recepție finală nr. 10.534/2003 În administrare D.G.A.S.P.C. H.C.J.nr.117/2006 |
| 75. | 1.6.2. | Imobil Str.Școala Veche nr.6 Inșurăței | <u>Destinație: Centru rezidențial de tip familial</u> Căsuța "LACRAMIOARA" Suprafață construită – 166,87 mp | 2003 | 132.954,82 | Convenția de implementare a sub-proiectului 48 BR.04 Proces verbal de recepție finală nr. 13.284/2003 În administrarea D.G.A.S.P.C. H.C.J.nr.117/2006 |
| 76. | 1.6.2. | Imobil Str.Școala Veche nr.6 Inșurăței | <u>Destinație: Centru rezidențial de tip familial</u> Căsuța "NARCISA" Suprafață construită – 166, 87 mp | 2003 | 132.954,82 | Convenția de implementare a sub-proiectului 48 BR.04 Proces verbal de recepție finală nr. 13.284/2003 În administrare D.G.A.S.P.C. H.C.J.nr.117/2006 |
| 77. | 1.6.2. | Imobil sat Măxinieni | <u>Destinație: Centru rezidențial de tip familial</u> Căsuța "GAIOPȚA" Suprafață construită – 169,50 mp | 2003 | 124.653,21 | Convenția de implementare a subproiectului 48 BR.04 Proces verbal de recepție finală nr. 10.652/2003 În administrare D.G.A.S.P.C. H.C.J.nr.117/2006 |
| 78. | 1.6.2. | Imobil sat Mireșii | <u>Destinație: Centru rezidențial de tip familial</u> Căsuța "GLADIOLA" Suprafață construită – 169,37 mp | 2003 | 121.057,94 | Convenția de implementare a subproiectului 48 BR.04 Proces verbal de recepție finală nr. 10.651/2003 În administrare D.G.A.S.P.C. H.C.J.nr.117/2006 |
| 79. | 1.6.2. | Imobil sat Bărăganul | <u>Destinație: Centru rezidențial de tip familial</u> Căsuța "PANSELUȚA" Suprafață construită – 183,50 mp | 2003 | 114.183,01 | Convenția de implementare a subproiectului 48 BR.04 Proces verbal de recepție finală nr. 10.535/ 2003 În administrare D.G.A.S.P.C. H.C.J.nr.117/2006 |
| 80. | 1.6.2. | Imobil str. Ana Aslan nr.29 | Monument istoric (BR- II - s - B - 02062) Vecinătăți: N - str. R.S.Campiniu, S - Spitalul de Pneumoftiziologie E - str. Ana Aslan, V - imobil str. R.S.Campiniu nr.21 Suprafață teren – 638,00 mp Suprafață construită - 427,60 mp Clădire regim de înălțime (S+P+IE+M) Împrejmuire : beton – 28,50 m, metal – 21,00 m | 2006 | 719.481,00 407.946,00 311.535,00 | Legen nr.213/1998 actualizată H.C.J.nr.131/2006 Contract de vânzare cumpărare nr.160/18.12.2006 Carte funciאר nr.24.915 Nr.cadastral 10.564 |

| | | | | | | |
|-----|--|--|---|------|--|---|
| 81. | 1.8.1. 1.8.6. 1.8.8. 1.8.11. 1.8.12. | Sistem alimentare cu apă potabilă Victoria și Mihail Bravu | Amplasament: teritoriul administrativ al comunei Victoria <u>Front captare</u> Puț forat – 1 buc, Adâncime - 100 m Puțuri forate – 3 buc, Adâncime - 47 m <u>Aducțiune</u> Conducătoare de legătură dintre foraje și aducțiune Lungime – 304,00 m <u>Gospodăria de apă (incintă comună)</u> Stație de tratare, Stație de clorinare Rezervor înmagazinare – 750 mc Stație pompare Booster, din care: - 2 buc. pompe (consum curent) - 1 buc pompă pentru incendiu <u>Rețea de distribuție: Lungime conducte – 32,5 km</u> Amplasament: teritoriul administrativ al comunei Roșiori <u>Front captare</u> Puț forat – 1 buc, Adâncime - 100 m Puțuri forate – 3 buc, Adâncime - 45 m Pompe submersibile – 4 buc <u>Aducțiune</u> Conducătoare de legătură dintre foraje și aducțiune Lungime – 449,00 m <u>Gospodăria de apă (incintă comună)</u> Stație de clorinare de bază – debit 7 l/s Stație de clorinare de rezervă Stație de tratare apă – debit 7 l/s Rezervor înmagazinare – 400 mc Stație pompare booster – 2 buc pompe (consum curent) Vas hidrofor – 500 l Rețea de distribuție Lungime – 3.805 m Ventil aerisire – 1 buc Subtraversări drum județean – 2 buc Climete (debit 5-10 l/s) – 20 buc, Racord electric <u>Destinație: fostă Căzarmă nr. 3.450 (parțial R.F.I.Nord)</u> Amplasare: teritoriul administrativ al comunei Sufești Suprafață teren – 10.000 mp Suprafață construită - 73,00 mp, din care: - Pavilion C23 (dormitor) Suprafață construită – 66,00 mp - Puț forat W 14 Suprafață construită - 7,00 mp Împrejmuire - 400,00 m <u>Destinație: fostă Căzarmă nr. 3.450 (parțial R.F.I.Nord)</u> Amplasare: teritoriul administrativ al orașului Ianca Suprafață teren – 11.000 mp Suprafață construită - 73,00 mp, din care: - Pavilion C21 (dormitor) Suprafață construită – 66,00 mp - Puț forat W 13 Suprafață construită - 7,00 mp | 2008 | 8.542.755,28 | H.G.R.nr.1036/2004 Proces verbal la terminarea lucrărilor nr.2970/GS/2007 și nr.14011/2007 Proces verbal predare – primire nr.274/GS/2008 nr.2829/385/2008 H.C.J.nr.50/2008 H.C.J.nr.78/2009 Contract delegare de gestiune servicii de alimentare cu apă și canalizare S.C.Compania de Utilități Publice Dunărea Brăila S.A H.G.R.nr.1036/2004 Proces verbal la terminarea lucrărilor nr.694/GS/2008 și nr.6.024/2008 Proces verbal de predare – primire nr.779/GS/2008 și nr.7202/1785/2008 H.G.R.nr.93/2008 H.C.J.nr.78/2009 Contract delegare de gestiune servicii de alimentare cu apă și canalizare S.C.Compania de Utilități Publice Dunărea Brăila S.A. |
| 82. | 1.8.1. 1.8.6. | Sistem alimentare cu apă potabilă Roșiori | Amplasament: teritoriul administrativ al comunei Roșiori <u>Front captare</u> Puț forat – 1 buc, Adâncime - 100 m Puțuri forate – 3 buc, Adâncime - 45 m Pompe submersibile – 4 buc <u>Aducțiune</u> Conducătoare de legătură dintre foraje și aducțiune Lungime – 449,00 m <u>Gospodăria de apă (incintă comună)</u> Stație de clorinare de bază – debit 7 l/s Stație de clorinare de rezervă Stație de tratare apă – debit 7 l/s Rezervor înmagazinare – 400 mc Stație pompare booster – 2 buc pompe (consum curent) Vas hidrofor – 500 l Rețea de distribuție Lungime – 3.805 m Ventil aerisire – 1 buc Subtraversări drum județean – 2 buc Climete (debit 5-10 l/s) – 20 buc, Racord electric <u>Destinație: fostă Căzarmă nr. 3.450 (parțial R.F.I.Nord)</u> Amplasare: teritoriul administrativ al comunei Sufești Suprafață teren – 10.000 mp Suprafață construită - 73,00 mp, din care: - Pavilion C23 (dormitor) Suprafață construită – 66,00 mp - Puț forat W 14 Suprafață construită - 7,00 mp Împrejmuire - 400,00 m <u>Destinație: fostă Căzarmă nr. 3.450 (parțial R.F.I.Nord)</u> Amplasare: teritoriul administrativ al orașului Ianca Suprafață teren – 11.000 mp Suprafață construită - 73,00 mp, din care: - Pavilion C21 (dormitor) Suprafață construită – 66,00 mp - Puț forat W 13 Suprafață construită - 7,00 mp | 2008 | 3.486.683,01 | H.G.R.nr.1036/2004 Proces verbal la terminarea lucrărilor nr.694/GS/2008 și nr.6.024/2008 Proces verbal de predare – primire nr.779/GS/2008 și nr.7202/1785/2008 H.G.R.nr.93/2008 H.C.J.nr.78/2009 Contract delegare de gestiune servicii de alimentare cu apă și canalizare S.C.Compania de Utilități Publice Dunărea Brăila S.A. |
| 83. | 1.3.12. | Imobil sat Sufești | Amplasament: teritoriul administrativ al comunei Sufești <u>Destinație: fostă Căzarmă nr. 3.450 (parțial R.F.I.Nord)</u> Amplasare: teritoriul administrativ al comunei Sufești Suprafață teren – 10.000 mp Suprafață construită - 73,00 mp, din care: - Pavilion C23 (dormitor) Suprafață construită – 66,00 mp - Puț forat W 14 Suprafață construită - 7,00 mp Împrejmuire - 400,00 m <u>Destinație: fostă Căzarmă nr. 3.450 (parțial R.F.I.Nord)</u> Amplasare: teritoriul administrativ al orașului Ianca Suprafață teren – 11.000 mp Suprafață construită - 73,00 mp, din care: - Pavilion C21 (dormitor) Suprafață construită – 66,00 mp - Puț forat W 13 Suprafață construită - 7,00 mp | 2008 | 455.318,30 106.560,20 348.758,10 | Legea nr.213/1998 actualizată H.G.R.nr. 343/2005 H.C.J.nr.113/2008 H.C.L.C.Sufești nr.48/2008 H.C.J. nr.181/2008 Contract concesiune nr.328/2006 S.C.Peter Anghel Company S.R.L. Focșani |
| 84. | 1.3.12. | Imobil oraș Ianca | Amplasament: teritoriul administrativ al orașului Ianca <u>Destinație: fostă Căzarmă nr. 3.450 (parțial R.F.I.Nord)</u> Amplasare: teritoriul administrativ al orașului Ianca Suprafață teren – 11.000 mp Suprafață construită - 73,00 mp, din care: - Pavilion C21 (dormitor) Suprafață construită – 66,00 mp - Puț forat W 13 Suprafață construită - 7,00 mp | 2008 | 462.038,40 117.216,30 344.822,10 | Legea nr.213/1998 actualizată H.G.R.nr. 343/2005 H.C.L.O.Ianca nr.56/2008 H.C.J. Brăila nr.112/2008 Protocol nr.19.171/11.833/2008 În administrarea Constitutiv Județean Brăila |

| | | | | | | |
|-----|---------|----------------------------|--|------|---|---|
| 85. | 1.3.12. | Imobil aveș Ianca | <p><u>Destinație: locaș Cuzarmă nr. 906 (partial) Ianca</u> Amplasare – teritoriul administrativ al orașului Ianca Suprafață totală teren – 4.286.244 mp din care:</p> <ul style="list-style-type: none"> incinta nr. 2 - 21.758,00 mp incinta nr. 4 - 29.911,00 mp incinta nr. 5 - 2.679.179,00 mp incinta nr. 6 - 1.555.396,00 mp <p><u>Suprafață total construită - 33.482,00 mp</u> din care:</p> <ul style="list-style-type: none"> incinta nr. 4 - 504,00 mp incinta nr. 5 - 7.076,00 mp incinta nr. 6 - 25.902,00 mp <p><u>Rețele</u> din care:</p> <ul style="list-style-type: none"> rețea de alimentare cu apă - 10.440,00 m rețea de canalizare - 6.530,00 m rețea aeriană de energie electrică - 5.090,00 m rețea subterană de energie electrică - 5.710,00 m rețea de gaze - 550,00 m rețea de termoficare - 1.727,00 m <p><u>Amenajări</u> din care:</p> <ul style="list-style-type: none"> drumuri și alei interioare asfaltate - 2.400,00 mp drumuri și alei interioare betonate - 19.710,00 mp drumuri și alei interioare cu macadam - 31.579,00 mp drumuri și alei interioare de pământ - 20.424,00 mp platouri pavate cu macadam - 59.150,00 mp platouri betonate asfaltate - 3.110,00 mp împrejmuire din sârmă ghimpată (1 rd + sl) - 11.988,00 m împrejmuire din sârmă ghimpată (2 rd + sl) - 6.115,00 m împrejmuire din prefabricate din beton - 238,00 m <p><u>Plantații</u> <u>Instalații interioare de telecomunicații</u> <u>Electroinstalare</u> Contor Voltmetru DN 150</p> | 2009 | <u>73.636.168,43</u> <u>60.899.081,87</u> 309.138,30 424.976,38 38.065.854,69 22.099.112,50 <u>11.756.277,99</u> 74.853,70 1.879.279,89 9.802.144,40 <u>412.908,70</u> 304.523,10 95.051,70 10.889,70 2.261,20 11,00 172,00 <u>550.032,92</u> 112.422,57 122.649,30 92.100,15 588,20 172.543,70 6.349,10 599,50 305,80 42.474,60 <u>1.171,98</u> <u>15.000,00</u> 78,47 <u>1.616,50</u> | Legea nr. 213/1998 actualizată H.G.R.nr.1.269/2007 H.C.J.nr.8/2007 H.C.J.nr.126/2009 Protocol nr. G – 706/2009 nr.7207/2009 Proces verbal nr.3997/2009 și nr.1.294/2009 În administrarea Consiliului Județean Brăila |
| 86. | 1.6.2. | Imobil sat Grădiștea | <p><u>Destinație – Casa Muzeu "Fănuș Neagu"</u> Amplasare - teritoriul administrativ al comunei Grădiștea Suprafață teren – 1.851,00 mp din care:</p> <ul style="list-style-type: none"> cuși construcții – 1.066,00 mp, arabil - 785,00 mp <p>Suprafață construită – 190,00 mp din care:</p> <ul style="list-style-type: none"> C1 (locuință) - 100,00 mp C2 (hol, verandă) - 14,00 mp C3 (bucătărie, hol) - 60,00 mp C4 (grăd) - 12,00 mp, C5 (wc) – 4,00 mp | 2009 | <u>72.640,00</u> 18.640,00 54.000,00 | Legea nr.213/1998 actualizată H.C.J.nr.139/30.11.2009 Carte funciara provizorie nr.449 Nr.cadastral 710 În administrarea Consiliului Județean Brăila Carte funciara provizorie nr.449, Nr.cadastral 710 |

SECȚIUNEA II. BUNURI MOBILE

| Colecțiile Muzeului Brăilei | | 7 colecții - 57.737 piese | 2001 | 83.423,18 | Legea nr. 213/1998 actualizată H.C.J. nr. 48/2001 |
|-----------------------------|-----------------|---------------------------|------|-----------|--|
| 1. | Naturale | 18.504 piese | | 1.587,35 | |
| 2. | Artă | 2.386 piese | | 44.283,78 | H.C.J. nr. 97/2004 |
| 3. | Etnografice | 2.848 piese | | 7.070,98 | În administrarea Muzeului Brăilei |
| 4. | Arheologice | 15.200 piese | | 353,16 | |
| 5. | Istorie | 9.161 piese | | 11.327,75 | |
| 6. | Pannii Istrait. | 6.803 piese | | 15.958,50 | |
| 7. | Patrimoniul | 2.835 piese | | 2.841,66 | |

COMISIA SPECIALĂ PENTRU ÎNTOCMIREA ÎNVENTARULUI BUNURILOR CARE ALCĂTUIESC DOMENIUL PUBLIC AL JUDEȚULUI BRĂILA

PREȘEDINTELE COMISIEI SPECIALE - GHEORGHE BUNEA STANCU - PREȘEDINTELE CONSILIULUI JUDEȚEAN BRĂILA.....

SECRETARUL COMISIEI SPECIALE - NICU FILOTE - SECRETARUL JUDEȚULUI BRĂILA.....

MEMBRI: ALINA RUSU - DIRECTOR EXECUTIV - DIRECȚIA ECONOMICĂ.....

MARIAN VRABIE - DIRECTOR EXECUTIV - DIRECȚIA ADMINISTRARE PATRIMONIU ȘI INFORMARE COMUNITARĂ.....

COSTEL DRĂGAN - ARHITECTUL ȘEF AL JUDEȚULUI.....

JENICA DUMITRAȘCU - DIRECTOR EXECUTIV - DIRECȚIA TEHNICĂ ȘI DE GOSPODĂRIRE COMUNALĂ.....

ANCA MIHAELA LOI - DIRECTOR EXECUTIV - DIRECȚIA ADMINISTRATIE PUBLICĂ, CONȚENCIOS.....



Oficiul de Cadastru și Publicitate Imobiliară BRAILA
Biroul de Cadastru și Publicitate Imobiliară Braila

EXTRAS DE CARTE FUNCIARĂ PENTRU INFORMARE

Carte Funciară Nr. 81181 Brăila

| | |
|------------|-------|
| Nr. cerere | 63528 |
| Ziua | 11 |
| Luna | 07 |
| Anul | 2023 |

Cod verificare
100148078897



A. Partea I. Descrierea imobilului

TEREN Intravilan

Nr. CF vechi:44258
Nr. cadastral vechi:18848

Adresa: Loc. Braila, Str Piata Traian, Nr. 3, Jud. Braila, Muzeul Brailei "Carol I" Sectia de istorie si arheologie

| Nr. Crt | Nr. cadastral Nr. topografic | Suprafața* (mp) | Observații / Referințe |
|---------|------------------------------|-----------------|---|
| A1 | 81181 | 1.514 | Teren imprejmuit; Imobil imprejmuit, limite materializate prin constructii pe laturile E, S, V si gard plasa pe latura N.Monument istoric, Cod LMI BR-II-m-B-20909 |

Construcții

| Crt | Nr cadastral Nr. topografic | Adresa | Observații / Referințe |
|------|-----------------------------|---|---|
| A1.1 | 81181-C1 | Loc. Braila, Str Piata Traian, Nr. 3, Jud. Braila | Nr. niveluri:3; S. construita la sol:799 mp; S. construita desfasurata:1798 mp; Muzeu, S+P+1, S. desf.= 1798 mp, monument istoric datat 1830, Cod LMI BR-II-m-B-20909 |
| A1.2 | 81181-C2 | Loc. Braila, Str Piata Traian, Nr. 3, Jud. Braila | Nr. niveluri:3; S. construita la sol:212 mp; S. construita desfasurata:430 mp; Muzeu, S+P+1, S. desf.= 430mp, monument istoric datat 1830, Cod LMI BR-II-m-B-20909 |
| A1.3 | 81181-C3 | Loc. Braila, Str Piata Traian, Nr. 3, Jud. Braila | Nr. niveluri:3; S. construita la sol:283 mp; S. construita desfasurata:555 mp; Muzeu, S+P+1, S. desf.= 555mp, monument istoric datat 1830, Cod LMI BR-II-m-B-20909 |

B. Partea II. Proprietari și acte

| Înscrieri privitoare la dreptul de proprietate și alte drepturi reale | | Referințe |
|--|--|----------------------|
| 44859 / 27/10/2008 | | |
| Hotarare nr. 147, din 23/09/2008 emis de Consiliul Judetean Braila (anexa nr. 1 la Hotarare); | | |
| B1 | Intabulare, drept de PROPRIETATE, dobandit prin Lege, cota actuala 1/1 1) JUDEȚUL BRAILA, domeniul public OBSERVATII: (provenita din conversia CF 44258) | A1 |
| B2 | Intabulare, drept de PROPRIETATE, dobandit prin Lege, cota actuala 1/1 1) JUDEȚUL BRAILA, domeniul public | A1.1 |
| B3 | Intabulare, drept de PROPRIETATE, dobandit prin Lege, cota actuala 1/1 1) JUDEȚUL BRAILA, domeniul public | A1.2 |
| B4 | Intabulare, drept de PROPRIETATE, dobandit prin Lege, cota actuala 1/1 1) JUDEȚUL BRAILA, domeniul public | A1.3 |
| 36476 / 27/08/2012 | | |
| Act Administrativ nr. 8117, din 20/06/2012 emis de ANCP BUCURESTI; | | |
| B5 | in baza art. 16 alin. (2) si art. 17 alin. (3) din Legea 422/2001 se noteaza calitatea de monument istoric | A1, A1.1, A1.2, A1.3 |
| 76329 / 02/11/2017 | | |
| Act Administrativ nr. hotararea nr 147, din 23/09/2008 emis de CONS JUD BRAILA, anexa 1 poz 4; Act Administrativ nr. hotararea nr 97, din 10/11/2004 emis de Cons Jud Braila; | | |
| B7 | Intabulare, drept de ADMINISTRARE 1) MUZEUL BRAILEI "CAROL I", CIF:5217575 | A1, A1.1, A1.2, A1.3 |
| 24991 / 10/04/2018 | | |
| Act Administrativ nr. 172, din 19/07/2017 emis de CONS. JUDEȚEAN BRAILA; Act Administrativ nr. 28, din 25/02/2011 emis de CONS JUDEȚEAN BRAILA; Act Administrativ nr. Hotararea nr. 96, din 28/07/2014 emis de CJ Braila; Act Administrativ nr. 13387, din 18/08/2017 emis de CL Braila- Directia Administrare Patrimoniu si | | |

Document care conține date cu caracter personal, protejate de prevederile Legii Nr. 677/2001.

Pagina 1 din 4

| Înscrieri privitoare la dreptul de proprietate și alte drepturi reale | Referințe |
|---|----------------------|
| Evidenta Bugetara; Act Administrativ nr. HOTARAREA nr. 48, din 22/06/2001 emis de CJ Braila; Act Administrativ nr. 93, din 28/07/2014 emis de CJ Braila; Act Administrativ nr. Hotararea 948, din 08/09/2010 emis de Guvernul Romaniei; | |
| B8 se noteaza respingerea cererii formulata de GAUREANU MARIAN, ce are ca obiect intabulare drept de administrare | A1, A1.1, A1.2, A1.3 |
| 79875 / 06/11/2018 | |
| Act Administrativ nr. documentatia cadastrala nr 79875, din 06/11/2018 emis de OCPI Braila; | |
| B9 se actualizeaza informatiile cadastrale | A1, A1.1, A1.2, A1.3 |
| 63528 / 11/07/2023 | |
| Act Administrativ nr. HOTARAREA NR 172, din 19/07/2017 emis de CONSILIUL JUDETEAN BRAILA+anexa; | |
| B10 se completeaza inscrierile privind adresa imobil cu denumirea Muzeul Brailei "Carol I" Sectia de istorie si arheologie | A1, A1.1, A1.2, A1.3 |

C. Partea III. SARCINI .

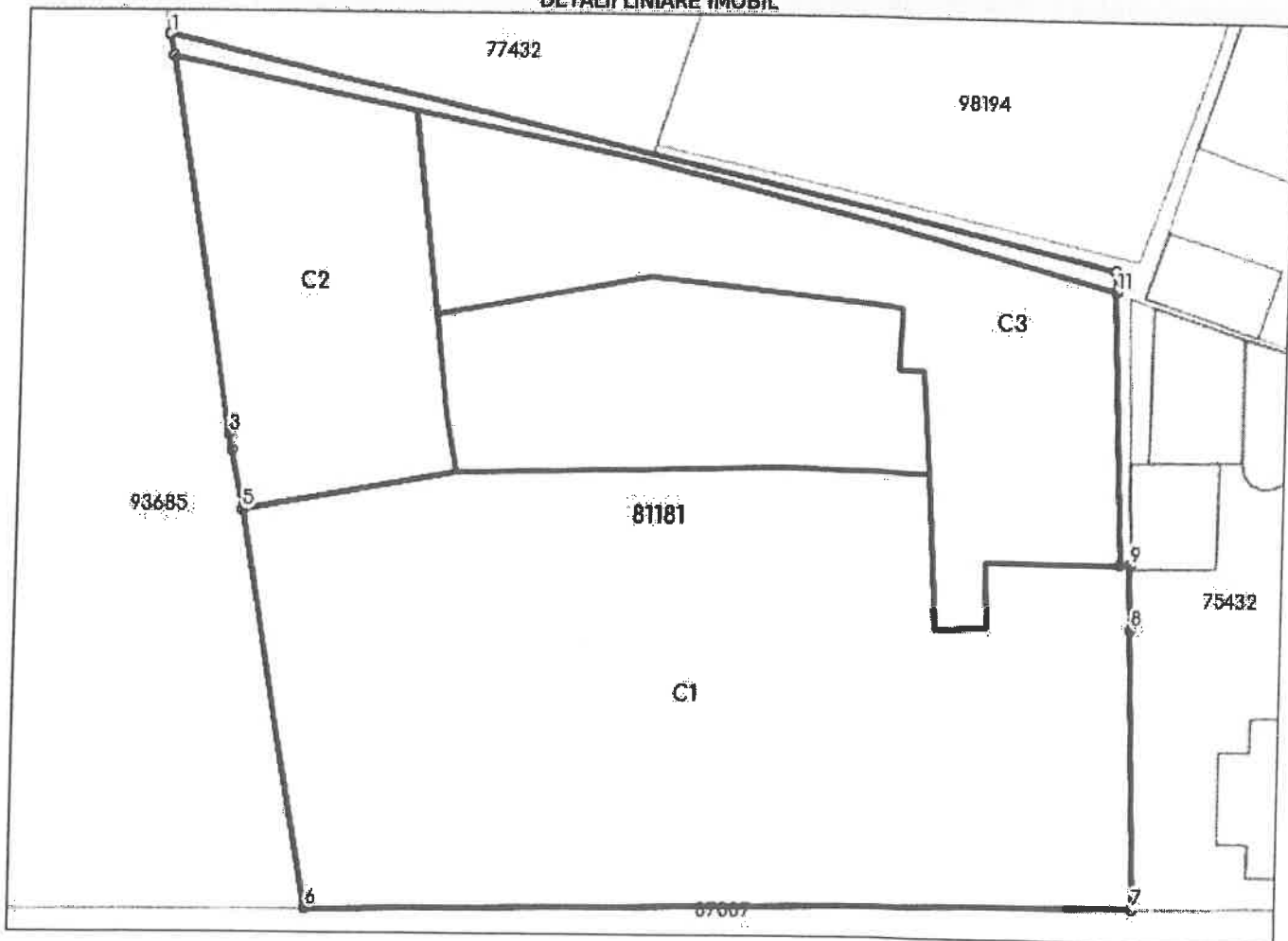
| Inscrieri privind dezmembrămintele dreptului de proprietate, drepturi reale de garanție și sarcini | Referințe |
|--|-----------|
| NU SUNT | |

Teren

| Nr cadastral | Suprafața (mp)* | Observații / Referințe |
|--------------|-----------------|---|
| 81181 | 1.514 | Imobil împrejmuit, limite materializate prin construcții pe laturile E, S, V și gard plasa pe latura N. Monument istoric, Cod LMI BR-II-m-B-20909 |

* Suprafața este determinată în planul de proiecție Stereo 70.

DETALII LINIARE IMOBIL



Date referitoare la teren

| Nr Crt | Categorie folosință | Intra vilan | Suprafața (mp) | Tarla | Parcelă | Nr. topo | Observații / Referințe |
|--------|---------------------|-------------|----------------|-------|---------|----------|------------------------|
| 1 | curți constructii | DA | 1.514 | - | - | - | |

Date referitoare la construcții

| Crt | Număr | Destinație construcție | Supraf. (mp) | Situație juridică | Observații / Referințe |
|------|----------|--|--------------|-------------------|--|
| A1.1 | 81181-C1 | construcții administrative și social culturale | 799 | Cu acte | S. construită la sol: 799 mp; S. construită desfășurată: 1798 mp; Muzeu, S+P+1, S. desf. = 1798 mp, monument istoric datat 1830, Cod LMI BR-II-m-B-20909 |
| A1.2 | 81181-C2 | construcții administrative și social culturale | 212 | Cu acte | S. construită la sol: 212 mp; S. construită desfășurată: 430 mp; Muzeu, S+P+1, S. desf. = 430 mp, monument istoric datat 1830, Cod LMI BR-II-m-B-20909 |
| A1.3 | 81181-C3 | construcții administrative și social culturale | 283 | Cu acte | S. construită la sol: 283 mp; S. construită desfășurată: 555 mp; Muzeu, S+P+1, S. desf. = 555 mp, monument istoric datat 1830, Cod LMI BR-II-m-B-20909 |

Lungime Segmente

1) Valorile lungimilor segmentelor sunt obținute din proiecție în plan.

| Punct început | Punct sfârșit | Lungime segment m (m) |
|---------------|---------------|--------------------------|
| 1 | 2 | 1.043 |
| 2 | 3 | 18.244 |
| 3 | 4 | 0.799 |
| 4 | 5 | 2.915 |
| 5 | 6 | 19.303 |
| 6 | 7 | 39.572 |
| 7 | 8 | 13.342 |
| 8 | 9 | 3.117 |
| 9 | 10 | 0.498 |
| 10 | 11 | 13.049 |
| 11 | 12 | 1.0 |
| 12 | 1 | 46.814 |

** Lungimile segmentelor sunt determinate în planul de proiecție Stereo 70 și sunt rotunjite la 1 milimetru.

*** Distanța dintre puncte este formată din segmente cumulate ce sunt mai mici decât valoarea 1 milimetru.

Certific că prezentul extras corespunde cu pozițiile în vigoare din cartea funciara originală, păstrată de acest birou.

Prezentul extras de carte funciara este valabil la autentificarea de către notarul public a actelor juridice prin care se sting drepturile reale precum și pentru dezbaterea succesiunilor, iar informațiile prezentate sunt susceptibile de orice modificare, în condițiile legii.

S-a achitat tariful de 0 RON, -, pentru serviciul de publicitate imobiliară cu codul nr. 263.

Data soluționării,

01-08-2023

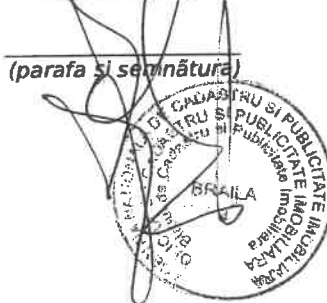
Data eliberării,

//_

Asistent Registrator,

FELICIA ȘIDER

(parafa și semnătura)



Referent,

(parafa și semnătura)




Oficiul de Cadastru și Publicitate Imobiliară BRAILA
Biroul de Cadastru și Publicitate Imobiliară Braila

EXTRAS DE CARTE FUNCIARĂ PENTRU INFORMARE

Carte Funciară Nr. 88540 Brăila

| | |
|------------|-------|
| Nr. cerere | 25598 |
| Ziua | 06 |
| Luna | 04 |
| Anul | 2023 |

Cod verificare
100130947959



A. Partea I. Descrierea imobilului

Nr. CF vechi:44270
Nr. cadastral vechi:18845

Adresa: Loc. Braila, Str Belvedere, Nr. 1, Jud. Braila, Casa Colectiilor de arta si Centrul Cultural "Nicapetre", fosta Casa Embericos (1912)

| Nr. Crt | Nr. cadastral topografic | Suprafața* (mp) | Observații / Referințe |
|---------|--------------------------|-----------------|--|
| A1 | 88540 | 1.696 | Teren împrejmuit; Monument istoric, Cod LMI BR-II-m-B-02068 |

Construcții

| Crt | Nr cadastral Nr. topografic | Adresa | Observații / Referințe |
|------|-----------------------------|--|--|
| A1.1 | 88540-C1 | Loc. Braila, Str Belvedere, Nr. 1, Jud. Braila | Nr. niveluri:3; S. construita la sol:422 mp; S. construita desfasurata:422 mp; Muzeu,S+P+1, construit in anul 1912, suprafata desfasurata 1192 mp, monument istoric, Cod LMI BR-II-m-B-02068 |


B. Partea II. Proprietari și acte

| Înscrieri privitoare la dreptul de proprietate și alte drepturi reale | | Referințe |
|--|---|-----------|
| 44858 / 27/10/2008 Hotarare nr. 147, din 23/09/2008 emis de CONSILIUL JUDEȚEAN (anexa nr.1 la hotararea nr.147/2008; hotararea nr.97/10.11.2004 Cj Braila; anexa la hotararea nr.97/10.11.2004); | | |
| B1 | Intabulare, drept de PROPRIETATE, dobandit prin Lege, cota actuala 1/1 1) JUDEȚUL BRAILA, domeniu public OBSERVAȚII: (provenita din conversia CF 44270) | A1 |
| B2 | Intabulare, drept de PROPRIETATE, dobandit prin Lege, cota actuala 1/1 1) JUDEȚUL BRAILA, domeniu public | A1.1 |
| 73564 / 26/10/2015 Act Administrativ nr. 1412, din 04/07/2015 emis de DIRECTIA JUDEȚEANĂ PENTRU CULTURA BRAILA (adresa nr.2327/23.10.2015 OCPI Braila); | | |
| B3 | se noteaza calitatea de monument istoric | A1, A1.1 |
| 24223 / 19/03/2019 Act Administrativ nr. hotararea nr. 172, din 19/07/2017 emis de Consiliul Judetean Braila; Act Administrativ nr. documentatia cadastrala avizata sub nr. 24223, din 19/03/2019 emis de BCPI Braila; | | |
| B4 | se noteaza documentatia cadastrala avand ca obiect actualizare | A1, A1.1 |

C. Partea III. SARCINI

| Înscrieri privind dezmembrămintele dreptului de proprietate, drepturi reale de garanție și sarcini | | Referințe |
|--|--|-----------|
| 44858 / 27/10/2008 Decizie nr. 54, din 28/02/1987 emis de Consiliul Popular al Judetului Braila; | | |
| C1 | se intabuleaza dreptul de administrare 1) MUZEUL BRAILEI "CAROL I", CIF:5217575 OBSERVAȚII: (provenita din conversia CF 44270) | A1, A1.1 |
| 25018 / 10/04/2018 Act Normativ nr. Hotarare nr.149, din 04/03/2015 emis de Guvernul Romaniei; | | |

| Înscrieri privind dezmembrămintele dreptului de proprietate, drepturi reale de garanție și sarcini | Referințe |
|---|-----------|
| C2 se noteaza modificarea insrierilor de sub C1, in sensul ca denumirea actuala a titularului dreptului de administrare este MUZEUL BRAILEI "CAROL I" | A1, A1.1 |



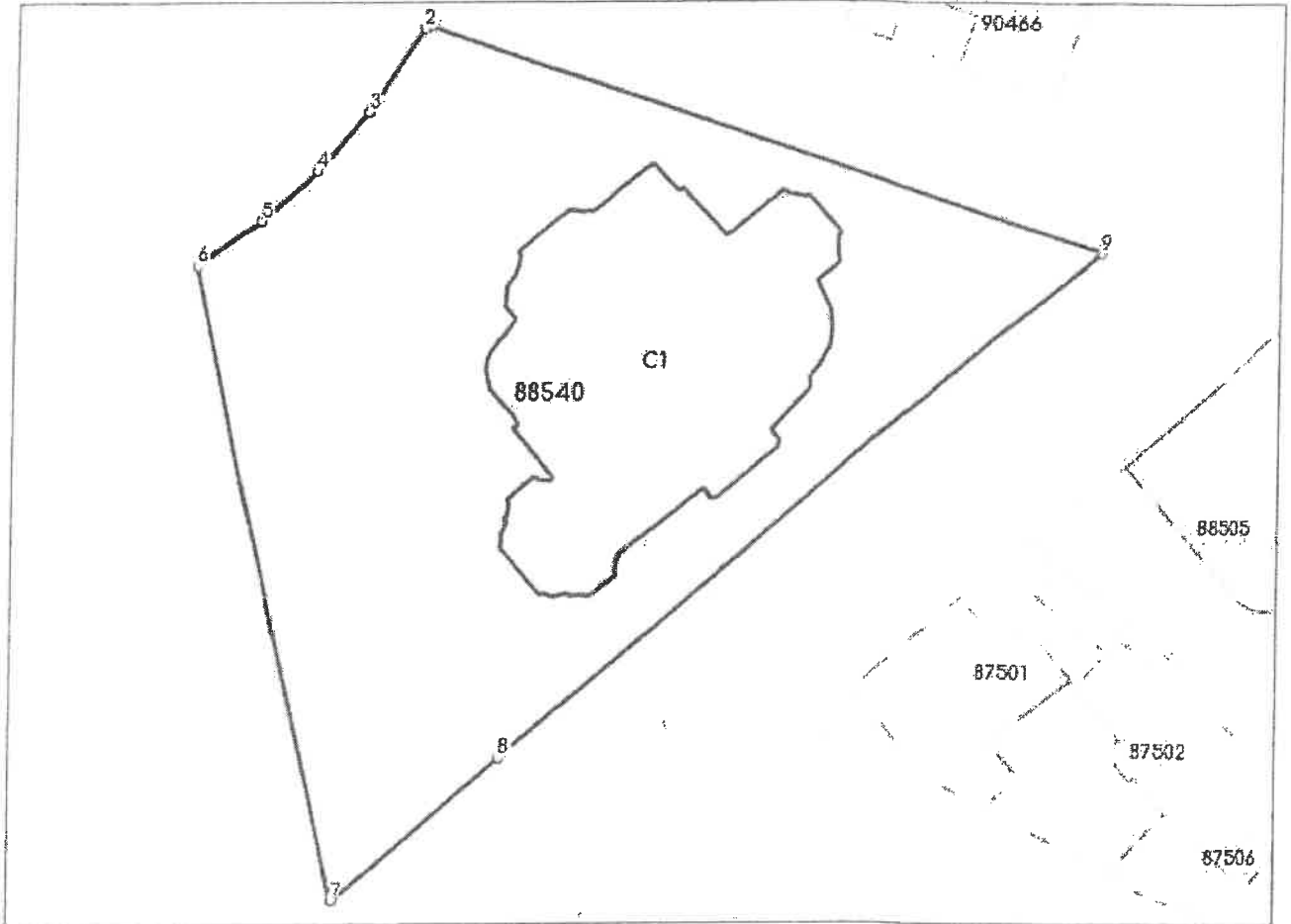
SE POARTĂ CU ORIGINALUL
CĂRTEI FUNCİARE LA JUDEȚUL
DE BUCUREȘTI PRIMEȘTI

Teren

| Nr cadastral | Suprafața (mp)* | Observații / Referințe |
|--------------|-----------------|---|
| 88540 | 1.696 | Monument istoric, Cod LMI BR-II-m-B-02068 |

*Suprafața este determinată în planul de proiecție Stereo 70.

DETALII LINIARE IMOBIL



Date referitoare la teren

| Nr Crt | Categorie folosință | Intra vilan | Suprafața (mp) | Tarla | Parcelă | Nr. topo | Observații / Referințe |
|--------|---------------------|-------------|----------------|-------|---------|----------|------------------------|
| 1 | curți construcții | DA | 1.696 | - | - | - | |


Date referitoare la construcții

| Crt | Număr | Destinație construcție | Supraf. (mp) | Situație juridică | Observații / Referințe |
|------|----------|--|--------------|-------------------|--|
| A1.1 | 88540-C1 | construcții administrative și social culturale | 422 | Cu acte | S. construită la sol:422 mp; S. construită desfășurată:422 mp; Muzeu,S+P+1, construit în anul 1912, suprafața desfășurată 1192 mp, monument istoric, Cod LMI BR-II-m-B-02068 |

Lungime Segmente

1) Valorile lungimilor segmentelor sunt obținute din proiecție în plan.

| Punct început | Punct sfârșit | Lungime segment (m) |
|---------------|---------------|---------------------|
| 1 | 2 | 0.33 |
| 2 | 3 | 6.584 |



| Punct început | Punct sfârșit | Lungime segment (m) |
|---------------|---------------|---------------------|
| 3 | 4 | 5.137 |
| 4 | 5 | 4.985 |
| 5 | 6 | 5.236 |
| 6 | 7 | 42.774 |
| 7 | 8 | 14.689 |
| 8 | 9 | 51.171 |
| 9 | 1 | 46.627 |

** Lungimile segmentelor sunt determinate în planul de proiecție Stereo 70 și sunt rotunjite la 1 milimetru.

*** Distanța dintre puncte este formată din segmente cumulate ce sunt mai mici decât valoarea 1 milimetru.

Extrasul de carte funciară generat prin sistemul informatic integrat al ANCPI conține informațiile din cartea funciară active la data generării. Acesta este valabil în condițiile prevăzute de art. 7 din Legea nr. 455/2001, coroborat cu art. 3 din O.U.G. nr. 41/2016, exclusiv în mediul electronic, pentru activități și procese administrative prevăzute de legislația în vigoare. Valabilitatea poate fi extinsă și în forma fizică a documentului, fără semnătură olografă, cu acceptul expres sau procedural al instituției publice ori entității care a solicitat prezentarea acestui extras.


Verificarea corectitudinii și realității informațiilor conținute de document se poate face la adresa www.ancpi.ro/verificare, folosind codul de verificare online disponibil în antet. Codul de verificare este valabil 30 de zile calendaristice de la momentul generării documentului.

Data și ora generării,

06/04/2023 13:16



[Handwritten signature]



**EXTRAS DE CARTE FUNCİARĂ
PENTRU INFORMARE**

Carte Funciară Nr. 90802 Brăila

| | |
|------------|-------|
| Nr. cerere | 63496 |
| Ziua | 11 |
| Luna | 07 |
| Anul | 2023 |

Cod verificare
100148077383



TEREN Intravilan

A. Partea I. Descrierea imobilului

Nr. CF vechi:44259

Adresa: Loc. Braila, Str Parcului, Nr. 15, Jud. Braila

| Nr. Crt | Nr. cadastral Nr. topografic | Suprafața* (mp) | Observații / Referințe |
|---------|------------------------------|-----------------|------------------------|
| A1 | CAD: 18844 | 1.070 | |

Construcții

| Crt | Nr cadastral Nr. topografic | Adresa | Observații / Referințe |
|------|-----------------------------|--|--|
| A1.1 | CAD: 18844-C1 | Loc. Braila, Str Parcului, Nr. 15, Jud. Braila, Muzeul Brailei Carol I Sectia de Stiintele Naturii | Nr. niveluri:1; S. construita la sol:280 mp; MUZEU |

B. Partea II. Proprietari și acte

| Înscrieri privitoare la dreptul de proprietate și alte drepturi reale | | Referințe |
|---|--|-----------|
| 44855 / 27/10/2008 | | |
| Hotarare nr. 147, din 23/09/2008 emis de CJ BRAILA, ANEXA NR.1 LA HCJ 147/2008, HOTARAREA NR.97/10.11.2004 EMIS DE CJ BRAILA; | | |
| B1 | Intabulare, drept de PROPRIETATE, dobandit prin Lege, cota actuala 1/1 1) JUDEȚUL BRAILA, - domeniul public | A1 |
| B2 | Intabulare, drept de PROPRIETATE, dobandit prin Lege, cota actuala 1/1 1) JUDEȚUL BRAILA, - domeniul public | A1.1 |
| 25027 / 10/04/2018 | | |
| Act Administrativ nr. 172, din 19/07/2017 emis de CONS. JUD BRAILA(pozitia nr. 29 din anexa); | | |
| B3 | Intabulare, drept de ADMINISTRARE 1) MUZEUL BRAILEI "CAROL I", CIF:5217575 | A1, A1.1 |
| 16526 / 06/03/2023 | | |
| Act Administrativ nr. HOTARAREA NR 147, din 23/09/2008 emis de CONS. JUDEȚEAN BRAILA; | | |
| B4 | se noteaza apartenenta imobilului la domeniul public | A1, A1.1 |
| 63496 / 11/07/2023 | | |
| Act Administrativ nr. HOTARAREA NR 172, din 19/07/2017 emis de CONSILIUL JUDEȚEAN BRAILA+anexa; | | |
| B5 | se completeaza inscrierile privind adresa imobil cu denumirea Muzeul Brailei Carol I Sectia de Stiintele Naturii | A1.1 |

C. Partea III. SARCINI .

| Înscrieri privind dezmembrămintele dreptului de proprietate, drepturi reale de garanție și sarcini | | Referințe |
|--|--|-----------|
| NU SUNT | | |

Anexa Nr. 1 La Partea I

Teren

| Nr cadastral | Suprafața (mp)* | Observații / Referințe |
|--------------|-----------------|------------------------|
| CAD: 18844 | 1.070 | |

* Suprafața este determinată în planul de proiecție Stereo 70.

DETALII LINIARE IMOBIL

Date referitoare la teren

| Nr Crt | Categorie folosință | Intra vilian | Suprafața (mp) | Tarla | Parcelă | Nr. topo | Observații / Referințe |
|--------|---------------------|--------------|----------------|-------|---------|----------|------------------------|
| 1 | curți construcții | DA | 1.070 | - | - | - | |

Date referitoare la construcții

| Crt | Număr | Destinație construcție | Supraf. (mp) | Situație juridică | Observații / Referințe |
|------|---------------|--|--------------|-------------------|-------------------------------------|
| A1.1 | CAD: 18844-C1 | construcții administrative și social culturale | 280 | Cu acte | S. construită la sol: 280 mp; MUZEU |

Certific că prezentul extras corespunde cu pozițiile în vigoare din cartea funciară originală, păstrată de acest birou.

Prezentul extras de carte funciară este valabil la autentificarea de către notarul public a actelor juridice prin care se sting drepturile reale precum și pentru dezbateră succesiunilor, iar informațiile prezentate sunt susceptibile de orice modificare, în condițiile legii.

S-a achitat tariful de 0 RON, -, pentru serviciul de publicitate imobiliară cu codul nr. 263.

Data soluționării,
02-08-2023

Data eliberării,

__/__/__

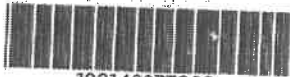
Asistent Registrator,

FELICIA SIDER

(parafa și semnătura)

Referent,

(parafa și semnătura)



Oficiul de Cadastru și Publicitate Imobiliară BRAILA
Biroul de Cadastru și Publicitate Imobiliară Braila

Dosarul nr. 63496 / 11-07-2023

INCHEIERE Nr. 63496

Inspector: FANICA GEANGOS

Registrator: CARMEN MIHAELA DRAGOMIR

Asistent registrator: FELICIA SIDER

Asupra cererii introduse de JUDETUL BRAILA privind Actualizarea informatii tehnice in cartea funciara, in baza:
-Act Administrativ nr.HOTARAREA NR 172/19-07-2017 emis de CONSILIUL JUDTEAN BRAILA+anexa;

fiind indeplinite conditiile prevazute la art. 29 din Legea cadastrului si a publicitatii imobiliare nr. 7/1996, republicata, cu modificarile si completarile ulterioare, tariful achitat in suma de 0 lei, cu documentul de plata:

-
pentru serviciul avand codul 263
Vazand referatul asistentului registrator
Nu exista piedici la inscriere

DISPUNE

Admiterea cererii cu privire la:

- imobilul cu nr. cadastral 18844, inscris in cartea funciara 90802 UAT Brăila avand proprietarii: JUDETUL BRAILA in cota de 1/1 de sub B.1, JUDETUL BRAILA in cota de 1/1 de sub B.2;
- se completeaza inscrierile privind adresa imobil cu denumirea Muzeul Brailei Carol I Sectia de Stiintele Naturii asupra A1.1 sub B.5 din cartea funciara 90802 UAT Brăila;

Prezenta se va comunica părților:

MUZEUL BRAILEI "CAROL I"
JUDETUL BRAILA

*) Cu drept de reexaminare in termen de 15 zile de la comunicare, care se depune la Biroul de Cadastru si Publicitate Imobiliara Braila, se inscrie in cartea funciara si se solutioneaza de catre registratorul-sef

Data soluționării,

02-08-2023

Registrator,

CARMEN MIHAELA DRAGOMIR

Asistent Registrator,

FELICIA SIDER

Inspector,

FANICA GEANGOS

Document semnat cu sigillu electronic bazat pe certificat digital calificat, in conformitate cu art. 28[^]1 din Legea nr. 7/1996, republicată, cu modificările și completările ulterioare.

*) Cu excepția situațiilor prevăzute la Art. 52 alin. (1) din Regulamentul de recepție și inscriere in evidențele de cadastru și carte funciara, aprobat prin Ordinul Directorului General al ANCPI



Oficiul de Cadastru și Publicitate Imobiliară BRAILA
Biroul de Cadastru și Publicitate Imobiliară Braila

Adresa: LOC: BRAILA, STR JUSTITIEI NR. 1 COD POSTAL: 810017 TEL: 0239/629771, 0239/627207;

STAPER
02.08.2023

JUDEȚEA
BRAILA / 7330
înscris la nr. 7
Luna 8 Anu 2023

Doa Brăganu
Doa Anuțescu
08.08.2023

Destinatar: JUDEȚUL BRAILA,
str nr....., bl....., sc, et.....,
ap.....,localitatea, județ/sector

DOSAR nr. 63496 / anul 2023

Doa Urdă
08.08.2023

COMUNICAREA ÎNCHEIERII

Nr. 63496 din data de 11-07-2023

Stimată doamnă / stimate domn

Vă comunicăm, alăturat, încheierea nr. 63496 din data de 11-07-2023, emisă de către Biroul de Cadastru și Publicitate Imobiliară Braila.

**EXTRAS DE CARTE FUNCİARĂ
PENTRU INFORMARE**

Carte Funciară Nr. 81185 Brăila

| | |
|------------|-------|
| Nr. cerere | 64180 |
| Ziua | 13 |
| Luna | 07 |
| Anul | 2023 |

Cod verificare
100148153168



A. Partea I. Descrierea imobilului

TEREN Intravilan

Nr. CF vechi:44268
Nr. cadastral vechi:18846

Adresa: Loc. Braila, Str Cetatii, Nr. 70, Jud. Braila, Muzeul Brailei "Carol I"

| Nr. Crt | Nr. cadastral Nr. topografic | Suprafata* (mp) | Observații / Referințe |
|---------|------------------------------|-----------------|--|
| A1 | 81185 | 475 | Teren imprejmuit; Teren imprejmuit cu gard beton si constructie. Monument istoric, Cod LMI BR-IV-m-B-02149 |

Construcții

| Crt | Nr cadastral Nr. topografic | Adresa | Observații / Referințe |
|------|-----------------------------|--|--|
| A1.1 | 81185-C1 | Loc. Braila, Str Cetatii, Nr. 70, Jud. Braila, CASA MEMORIALA DP PERPESICIUS | Nr. niveluri:1; S. construita la sol:108 mp; S. construita desfasurata:108 mp; Corp Vizitare, parter, construita in mij.sec al XIX, monument istoric, Cod LMI BR-IV-m-B-02149 |
| A1.2 | 81185-C2 | Loc. Braila, Str Cetatii, Nr. 70, Jud. Braila, CASA MEMORIALA DP PERPESICIUS | Nr. niveluri:1; S. construita la sol:148 mp; S. construita desfasurata:148 mp; Corp Administrativ,parter,construita in mij.sec al XIX, monument istoric, Cod LMI BR-IV-m-B-02149 |

B. Partea II. Proprietari și acte

| Înscrieri privitoare la dreptul de proprietate și alte drepturi reale | | Referințe |
|---|--|----------------|
| 44863 / 27/10/2008 | | |
| Hotarare nr. 97, din 10/11/2004 (ANEXA 1; HOTARAREA 129/18.12.2007 SI ANEXA 1); | | |
| B1 | Intabulare, drept de PROPRIETATE, dobandit prin Lege, cota actuala 1/1 1) JUDETUL BRAILA - DOMENIUL PUBLIC OBSERVATII: (provenita din conversia CF 44268) | A1 |
| B2 | Intabulare, drept de PROPRIETATE, dobandit prin Lege, cota actuala 1/1 1) JUDETUL BRAILA - DOMENIUL PUBLIC | A1.1 |
| B3 | Intabulare, drept de PROPRIETATE, dobandit prin Lege, cota actuala 1/1 1) JUDETUL BRAILA - DOMENIUL PUBLIC | A1.2 |
| 36481 / 27/08/2012 | | |
| Act Administrativ nr. ADRESA 4388, din 21/06/2012 emis de ANCPI BUCURESTI (ART 16 ALIN (2) SI ART 17 ALIN (3) LG 422/2001); | | |
| B4 | se noteaza calitatea de monument istoric | A1, A1.1, A1.2 |
| 25021 / 10/04/2018 | | |
| Act Administrativ nr. 172, din 19/07/2017 emis de CONSILIUL JUD BRAILA; | | |
| B6 | Intabulare, drept de ADMINISTRARE 1) MUZEUL BRAILEI "CAROL I", CIF:5217575 | A1, A1.1, A1.2 |
| 79877 / 06/11/2018 | | |
| Act Administrativ nr. documentatie cadastrala avizata sub nr 79877, din 06/11/2018 emis de OCPI Braila; | | |
| B7 | se actualizeaza informatiile tehnice | A1, A1.1, A1.2 |
| 64180 / 13/07/2023 | | |
| Act Administrativ nr. HOTARAREA NR 96, din 28/07/2014 emis de CONSILIUL JUDETEAN BRAILA; | | |
| B8 | se completeaza inscrierile privind adresa imobil cu denumirea Muzeul Brailei "Carol I" | A1, A1.1, A1.2 |

C. Partea III. SARCINI .

| Inscrieri privind dezmembrămintele dreptului de proprietate, drepturi reale de garanție și sarcini | Referințe |
|--|-----------|
| NU SUNT | |

Teren

| Nr cadastral | Suprafața (mp)* | Observații / Referințe |
|--------------|-----------------|---|
| 81185 | 475 | Teren împrejmuit cu gard beton și construcție. Monument istoric, Cod LMI BR-IV-m-B-02149 |

* Suprafața este determinată în planul de proiecție Stereo 70.

DETALII LINIARE IMOBIL



Date referitoare la teren

| Nr Crt | Categorie folosință | Intra vilan | Suprafața (mp) | Tarla | Parcelă | Nr. topo | Observații / Referințe |
|--------|---------------------|-------------|----------------|-------|---------|----------|------------------------|
| 1 | curți construcții | DA | 475 | - | - | - | |

Date referitoare la construcții

| Crt | Număr | Destinație construcție | Supraf. (mp) | Situație juridică | Observații / Referințe |
|------|----------|--|--------------|-------------------|--|
| A1.1 | 81185-C1 | construcții administrative și social culturale | 108 | Cu acte | S. construită la sol:108 mp; S. construită desfășurată:108 mp; Corp Vizitare, parter, construită în mij.sec al XIX, monument istoric, Cod LMI BR-IV-m-B-02149 |
| A1.2 | 81185-C2 | construcții administrative și social culturale | 148 | Cu acte | S. construită la sol:148 mp; S. construită desfășurată:148 mp; Corp Administrativ, parter, construită în mij.sec al XIX, monument istoric, Cod LMI BR-IV-m-B-02149 |

Lungime Segmente

1) Valorile lungimilor segmentelor sunt obținute din proiecție în plan.

| Punct început | Punct sfârșit | Lungime segment (m) |
|---------------|---------------|---------------------|
|---------------|---------------|---------------------|

| Punct început | Punct sfârșit | Lungime segment (m) |
|---------------|---------------|---------------------|
| 1 | 2 | 28.365 |
| 2 | 3 | 22.588 |
| 3 | 4 | 2.865 |
| 4 | 5 | 7.633 |
| 5 | 6 | 13.683 |
| 6 | 7 | 27.855 |
| 7 | 8 | 8.641 |
| 8 | 1 | 8.159 |

** Lungimile segmentelor sunt determinate în planul de proiecție Stereo 70 și sunt rotunjite la 1 milimetru.

*** Distanța dintre puncte este formată din segmente cumulate ce sunt mai mici decât valoarea 1 milimetru.

Certific că prezentul extras corespunde cu pozițiile în vigoare din cartea funciară originală, păstrată de acest birou.

Prezentul extras de carte funciară este valabil la autentificarea de către notarul public a actelor juridice prin care se sting drepturile reale precum și pentru dezbaterea succesiunilor, iar informațiile prezentate sunt susceptibile de orice modificare, în condițiile legii.

S-a achitat tariful de 0 RON, -, pentru serviciul de publicitate imobiliară cu codul nr. 263.

Data soluționării,

03-08-2023


Data eliberării,

//

Asistent Registrator,

FELICIA SIDER


(parafa și semnătura)



Referent,

(parafa și semnătura)

Cod verificare



100148153168

DAPEB
07.08.2023

Incheiere Nr. 64180 / 13-07-2023



Oficiul de Cadastru și Publicitate Imobiliară BRAILA
Biroul de Cadastru și Publicitate Imobiliară Braila

08.08.2023
Ana Dragău
Ana Brucăreanu
07.08.2023

Dosarul nr. 64180 / 13-07-2023

INCHEIERE Nr. 64180

Inspector: Lidia-Ana-Maria Jianu
Registrator: CAMELIA FURTUNA
Asistent registrator: FELICIA SIDER

CONSILIUL JUDEȚEAN
BRĂILA / 7311
Înregistrat la nr. _____
Ziua 7 Luna 8 Anul 2023

Asupra cererii introduse de JUDEȚUL BRAILA privind Actualizarea informatii tehnice in cartea funciara, in baza:
-Act Administrativ nr.HOTARAREA NR 96/28-07-2014 emis de CONSILIUL JUDETEAN BRAILA;
fiind indeplinite conditiile prevazute la art. 29 din Legea cadastrului si a publicitatii imobiliare nr. 7/1996, republicata, cu modificarile si completarile ulterioare, tariful achitat in suma de 0 lei, cu documentul de plata:

pentru serviciul avand codul 263
Vazand referatul asistentului registrator
Nu exista piedici la inscriere

DISPUNE

Admiterea cererii cu privire la:

- imobilul cu nr. cadastral 81185, inscris in cartea funciara 81185 UAT Brăila avand proprietarii: JUDEȚUL BRAILA - DOMENIUL PUBLIC in cota de 1/1 de sub B.1, JUDEȚUL BRAILA - DOMENIUL PUBLIC in cota de 1/1 de sub B.2, JUDEȚUL BRAILA - DOMENIUL PUBLIC in cota de 1/1 de sub B.3;
- se completează inscrierile privind adresa imobil cu denumirea Muzeul Brailei "Carol I" asupra A.1, A1.1, A1.2 sub B.8 din cartea funciara 81185 UAT Brăila;

Prezenta se va comunica părților:

JUDEȚUL BRAILA
MUZEUL BRAILEI "CAROL I"

*) Cu drept de reexaminare in termen de 15 zile de la comunicare, care se depune la Biroul de Cadastru si Publicitate Imobiliara Braila, se inscrie in cartea funciara si se solutioneaza de catre registratorul-sef

Data soluționării,

03-08-2023

Registrator,

CAMELIA FURTUNA

Asistent Registrator,

FELICIA SIDER

Inspector,

Lidia-Ana-Maria Jianu

Document semnat cu sigillu electronic bazat pe certificat digital calificat, în conformitate cu art. 28¹ din Legea nr. 7/1996, republicată, cu modificările și completările ulterioare.

*) Cu excepția situațiilor prevăzute la Art. 52 alin. (1) din Regulamentul de recepție și inscriere in evidențele de cadastru și carte funciara, aprobat prin Ordinul Directorului General al ANCPI



Oficiul de Cadastru și Publicitate Imobiliară BRAILA
Biroul de Cadastru și Publicitate Imobiliară Braila

EXTRAS DE CARTE FUNCİARĂ PENTRU INFORMARE

Carte Funciară Nr. 92092 Brăila

| | |
|------------|-------|
| Nr. cerere | 64183 |
| Ziua | 13 |
| Luna | 07 |
| Anul | 2023 |

Cod verificare
100148153326



A. Partea I. Descrierea imobilului

TEREN Intravilan

Nr. CF vechi:44269
Nr. cadastral vechi:18853

Adresa: Loc. Braila, Str Gradinii Publice, Nr. 20B, Jud. Braila, Casa Memoriala Panait Istrati - Muzeul Brailiei
"Carol I"

| Nr. Crt | Nr. cadastral topografic | Suprafata* (mp) | Observatii / Referinta |
|---------|--------------------------|-----------------|------------------------|
| A1 | 92092 | 230 | |

Construcții

| Crt | Nr cadastral Nr. topografic | Adresa | Observatii / Referinta |
|------|-----------------------------|--|--|
| A1.1 | 92092-C1 | Loc. Braila, Str Gradinii Publice, Nr. 20B, Jud. Braila, Casa Memoriala Panait Istrati - Muzeul Brailiei "Carol I" | Nr. niveluri:3; S. construita la sol:143 mp; S. construita desfasurata:405 mp; Muzeu D+P+M, construit la sf. sec. XIX, suprafata desfasurata 405 mp, monument istoric, Cod LMI BR-IV-m-02157 |

B. Partea II. Proprietari și acte

| Înscrieri privitoare la dreptul de proprietate și alte drepturi reale | | Referințe |
|---|---|-----------|
| 44857 / 27/10/2008 Hotarare nr. 147, din 23/09/2008 emis de Consiliul Judetean Braila; Adresa nr. 29182, din 06/08/2008 emis de CLM Braila; | | |
| B1 | Intabulare, drept de PROPRIETATE, dobandit prin Lege, cota actuala 1/1 1) JUDETUL BRAILA, domeniu public | A1 |
| B2 | Intabulare, drept de PROPRIETATE, dobandit prin Lege, cota actuala 1/1 1) JUDETUL BRAILA, domeniu public | A1.1 |
| 20034 / 15/03/2022 Act Administrativ nr. HOTARAREA NR 172, din 19/07/2017 emis de CONS. JUDETEAN BRAILA; | | |
| B5 | se noteaza respingerea cererii introduse de Judetul Braila avand ca obiect indreptare eroare materiala | A1, A1.1 |
| 51967 / 26/05/2022 Act Administrativ nr. 94, din 27/05/2021 emis de CJ Braila; Act Administrativ nr. documentatie cadastrala avizata sub nr. 51967, din 26/05/2022 emis de OCPI Braila; | | |
| B6 | se noteaza documentatie cadastrala avizata sub nr. 51967 din 26.05.2022 emis de OCPI Braila avand ca obiect actualizare | A1, A1.1 |
| 71982 / 13/07/2022 Act Administrativ nr. 94, din 27/05/2021 emis de CONSILIUL JUDETEAN BRAILA; | | |
| B7 | se noteaza ca imobilul face parte din domeniul public al Judetului Braila | A1, A1.1 |
| 64183 / 13/07/2023 Act Administrativ nr. HOTARAREA NR 96, din 28/07/2014 emis de CONSILIUL JUDETEAN BRAILA; | | |
| B8 | se completeaza descrierea imobilului cu : Muzeul Brailiei "Carol I" | A1, A1.1 |

C. Partea III. SARCINI

| Înscrieri privind dezmembrămintele dreptului de proprietate, drepturi reale de garanție și sarcini | | Referințe |
|--|--|-----------|
| 44857 / 27/10/2008 Decizie nr. 54, din 28/02/1987 emis de Consiliul Popular al Judetului Braila; | | |
| C1 | se intabuleaza dreptul de administrare | |

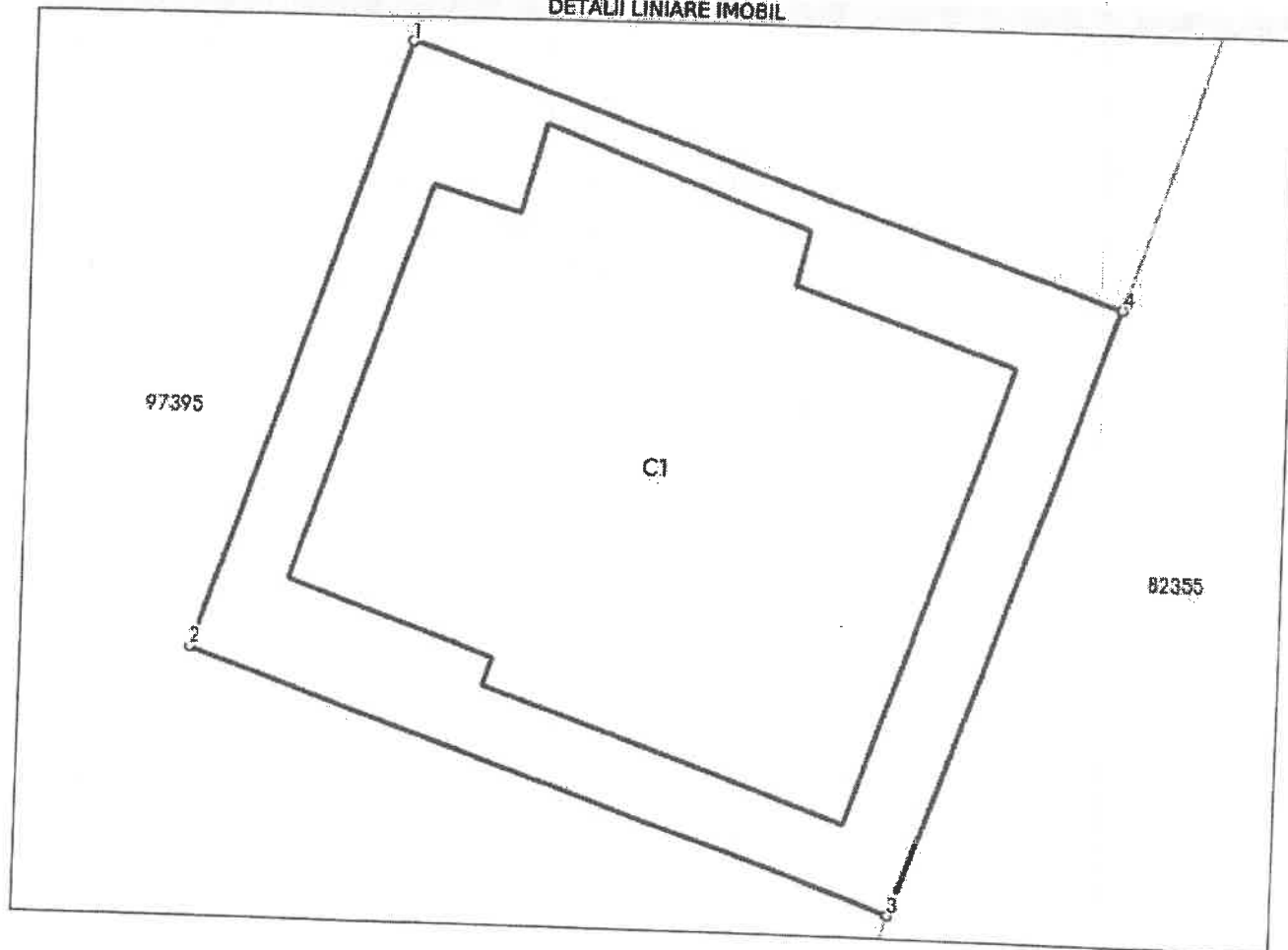
| Înscrieri privind dezmembrămintele dreptului de proprietate, drepturi reale de garanție și sarcini | | Referințe |
|--|--|-----------|
| C1 | se întabuleaza dreptul de administrare 1) MUZEUL BRAILEI "CAROL I" , CIF:5217575 | |
| 25019 / 10/04/2018 | | |
| Act Administrativ nr. hotarare nr. 149, din 12/03/2015 emis de Guvernul Romaniei; | | |
| C2 | se modifica înscrierile de sub C1 in sensul ca denumirea actuala a administratorului este MUZEUL BRAILEI "CAROL I" | A1, A1.1 |

Teren

| Nr cadastral | Suprafața (mp)* | Observații / Referințe |
|--------------|-----------------|------------------------|
| 92092 | 230 | |

* Suprafața este determinată în planul de proiecție Stereo 70.

DETALII LINIARE IMOBIL



Date referitoare la teren

| Nr Crt | Categorie folosință | Intra vilan | Suprafața (mp) | Tarla | Parcelă | Nr. topo | Observații / Referințe |
|--------|---------------------|-------------|----------------|-------|---------|----------|------------------------|
| 1 | curți construcții | DA | 230 | - | - | - | |

Date referitoare la construcții

| Crt | Număr | Destinație construcție | Supraf. (mp) | Situație juridică | Observații / Referințe |
|------|----------|--|--------------|-------------------|---|
| A1.1 | 92092-C1 | construcții administrative și social culturale | 143 | Cu acte | S. construita la sol:143 mp; S. construita desfășurată:405 mp; Muzeu D+P+M, construit la sf. sec.XIX, suprafața desfășurată 405 mp, monument istoric, Cod LMI BR-IV-m-02157 |

Lungime Segmente

1) Valorile lungimilor segmentelor sunt obținute din proiecție în plan.

| Punct început | Punct sfârșit | Lungime segment (m) |
|---------------|---------------|---------------------|
| 1 | 2 | 14.099 |
| 2 | 3 | 16.312 |

| Punct început | Punct sfârșit | Lungime segment (m) |
|---------------|---------------|---------------------|
| 3 | 4 | 14.1 |
| 4 | 1 | 16.372 |

** Lungimile segmentelor sunt determinate în planul de proiecție Stereo 70 și sunt rotunjite la 1 milimetru.

*** Distanța dintre puncte este formată din segmente cumulate ce sunt mai mici decât valoarea 1 milimetru.

Certific că prezentul extras corespunde cu pozițiile în vigoare din cartea funciară originală, păstrată de acest birou.

Prezentul extras de carte funciară este valabil la autentificarea de către notarul public a actelor juridice prin care se sting drepturile reale precum și pentru dezbateră succesiunilor, iar informațiile prezentate sunt susceptibile de orice modificare, în condițiile legii.

S-a achitat tariful de 0 RON, -, pentru serviciul de publicitate imobiliară cu codul nr. 263.

Data soluționării,

08-08-2023

Data eliberării,

__/__/__

Asistent Registrator,


MIRELA JALBA

(parafa și semnătura)

Referent,

(parafa și semnătura)

Cod verificare



100148153326

DAPEB
20

Incheiere Nr. 64183 / 13-07-2023

09.08.2023
Ana Mardale
09.08.2023



Oficiul de Cadastru și Publicitate Imobiliară BRAILA
Biroul de Cadastru și Publicitate Imobiliară Braila

Dosarul nr. 64183 / 13-07-2023

INCHEIERE Nr. 64183

Inspector: LILIANA MIHAELA SIRGHIE
Registrator: CAMELIA FURTUNA
Asistent registrator: MIRELA JALBA

bna Brăila
bna Brăila
9.8.2023
CONSILIUL JUDETEAN
BRAILA / 17504
Inregistrat la nr.
Ziua 9 Luna 8 Anul 2023

Asupra cererii introduse de JUDETUL BRAILA privind Actualizarea informatii tehnice in cartea funciara, in baza:
-Act Administrativ nr.HOTARAREA NR 96/28-07-2014 emis de CONSILIUL JUDETEAN BRAILA;
fiind indeplinite conditiile prevazute la art. 29 din Legea cadastrului si a publicitatii imobiliare nr. 7/1996, republicata, cu modificarile si completarile ulterioare, tariful achitat in suma de 0 lei, cu documentul de plata:
-
pentru serviciul avand codul 263
Vazand referatul asistentului registrator

DISPUNE

Admiterea cererii cu privire la:
- imobilul cu nr. cadastral 92092, inscris in cartea funciara 92092 UAT Brăila avand proprietarii: JUDETUL BRAILA in cota de 1/1 de sub B.1, JUDETUL BRAILA in cota de 1/1 de sub B.2;
- se completeaza descrierea imobilului cu : Muzeul Brăilei "Carol I" asupra A.1, A1.1 sub B.8 din cartea funciara 92092 UAT Brăila;

Prezenta se va comunica părților:
JUDETUL BRAILA

*) Cu drept de reexaminare in termen de 15 zile de la comunicare, care se depune la Biroul de Cadastru si Publicitate Imobiliara Braila, se inscrie in cartea funciara si se solutioneaza de catre registratorul-sef

Data soluționării,
08-08-2023

Registrator,
CAMELIA FURTUNA
Inspector,
LILIANA MIHAELA SIRGHIE

Asistent Registrator,
MIRELA JALBA

Document semnat cu sigillu electronic bazat pe certificat digital calificat, în conformitate cu art. 28^1 din Legea nr. 7/1996, republicată, cu modificările și completările ulterioare.

*) Cu excepția situațiilor prevăzute la Art. 52 alin. (1) din Regulamentul de recepție și înscriere în evidențele de cadastru și carte funciara, aprobat prin Ordinul Directorului General al ANCPI



Oficiul de Cadastru și Publicitate Imobiliară BRAILA
Biroul de Cadastru și Publicitate Imobiliară Braila

EXTRAS DE CARTE FUNCİARĂ PENTRU INFORMARE

Carte Funciară Nr. 73665 Brăila

| | |
|--------------------------------|-------|
| Nr. cerere | 64168 |
| Ziua | 13 |
| Luna | 07 |
| Anul | 2023 |
| Cod verificare 100148152149 | |



A. Partea I. Descrierea imobilului

TEREN Intravilan

Nr. CF vechi:38681
Nr. cadastral vechi:16658

Adresa: Loc. Braila, Piata Poligon, Nr. 4, Jud. Braila, "Biblioteca Judeteana Panait Istrati"

| Nr. Crt | Nr. cadastral topografic | Suprafata* (mp) | Observatii / Referinte |
|---------|--------------------------|-----------------|------------------------|
| A1 | 73665 | 1.627 | |

Construcții

| Crt | Nr cadastral Nr. topografic | Adresa | Observatii / Referinte |
|------|-----------------------------|---|---|
| A1.1 | 73665-C1 | Loc. Braila, Piata Poligon, Nr. 4, Jud. Braila, "Biblioteca Judeteana Panait Istrati" | Nr. niveluri:2; S. construita la sol:401 mp; corp C1(P+1) |
| A1.2 | 73665-C2 | Loc. Braila, Piata Poligon, Nr. 4, Jud. Braila, "Biblioteca Judeteana Panait Istrati" | Nr. niveluri:5; S. construita la sol:573 mp; Corp C2 (S+P+2E+M) Sd=2638mp |


B. Partea II. Proprietari și acte

| Înscrieri privitoare la dreptul de proprietate și alte drepturi reale | | Referințe |
|---|---|----------------|
| 10372 / 30/03/2007 | | |
| Hotarare nr. nr 54 din 2007 emis de CONSILIUL JUDETEAN BRAILA; | | |
| B1 | Intabulare, drept de PROPRIETATE, dobandit prin Lege, cota actuala 1/1 1) JUDETEL BRAILA DOMENIUL PUBLIC OBSERVATII: (provenita din conversia CF 38681) | A1 |
| B2 | Intabulare, drept de PROPRIETATE, dobandit prin Lege, cota actuala 1/1 1) JUDETEL BRAILA DOMENIUL PUBLIC | A1.1 |
| 36514 / 27/08/2012 | | |
| Act Administrativ nr. 8117, din 30/06/2012 emis de ANCP; | | |
| B3 | in baza art. 16 alin (2) si art. 17 alin (3) din Legea nr.422/2001 se noteaza calitatea de monument istoric | A1, A1.1 |
| 64379 / 05/12/2013 | | |
| Act Administrativ nr. autorizatie de construire nr 259, din 27/04/2010 emis de UAT MUN BRAILA (PROCES VERBAL DE RECEPTIE LA TERMINAREA LUCRARILOR NR 2340/22.02.2013; HOTARAREA 57/28.05.2010 - CONS JUD BRAILA; ANEXA 1 POZ 33); | | |
| B4 | SE INSCRIE PE TEREN CONSTRUCTIA C2 - BIBLIOTECA JUDETEANA - 573 MP SI SE MODIFICA SUPRAFATA CONSTRUCTEI C1, ACEASTA FIIND DE 401 MP | A1, A1.1 |
| B5 | Intabulare, drept de PROPRIETATE, dobandit prin Construire, cota actuala 1/1 1) JUDETEL BRAILA - DOMENIUL PUBLIC | A1.2 |
| 74944 / 02/11/2015 | | |
| Act Administrativ nr. 3239, din 06/07/2015 emis de DIRECTIA JUDETEANA PENTRU CULTURA BRAILA (referat nr 2327/23.10.2015 - Serviciul Cadastru OCPI Braila; adresa Prefectului Braila nr 7712/23.06.2015); | | |
| B6 | se noteaza respingerea cererii introdusa de Directia Judeteana pentru cultura Braila avand ca obiect notarea calitatii de monument istoric | A1, A1.1, A1.2 |
| 64168 / 13/07/2023 | | |
| Act Administrativ nr. HOTARAREA NR 172, din 19/07/2017 emis de CONSILIUL JUDETEAN BRAILA+anexa; | | |
| B8 | se completeaza inscrierile privind adresa imobil cu denumirea "Biblioteca Judeteana Panait Istrati" | A1, A1.1, A1.2 |

C. Partea III. SARCINI .

| Inscrieri privind dezmembrămintele dreptului de proprietate, drepturi reale de garanție și sarcini | Referințe |
|--|-----------|
| NU SUNT | |

Cod verificare



100148152149

DAPEN

03.08.2023

Incheiere Nr. 64168 / 13-07-2023



Oficiul de Cadastru și Publicitate Imobiliară BRAILA
Biroul de Cadastru și Publicitate Imobiliară Braila

08.08.2023
Ana Brăgău
Ana Brăgău
08.08.2023

Dosarul nr. 64168 / 13-07-2023

INCHEIERE Nr. 64168

Inspector: LILIANA MIHAELA SIRGHIE
Registrator: CAMELIA FURTUNA
Asistent registrator: FELICIA SIDER

CONSILIUL JUDEȚEAN
BRĂILA
Înregistrat la nr. 17274
Ziua 7 Luna 8 Anu 2023

Asupra cererii introduse de JUDEȚUL BRAILA privind Actualizarea informatii tehnice in cartea funciara, in baza:
-Act Administrativ nr.HOTARAREA NR 172/19-07-2017 emis de CONSILIUL JUDETEAN BRAILA+anexa;

fiind indeplinite conditiile prevazute la art. 29 din Legea cadastrului si a publicitatii imobiliare nr. 7/1996, republicata, cu modificarile si completarile ulterioare, tariful achitat in suma de 0 lei, cu documentul de plata:

pentru serviciul avand codul 263
Vazand referatul asistentului registrator
Nu exista piedici la inscriere

DISPUNE

Admiterea cererii cu privire la:

- imobilul cu nr. cadastral 73665, inscris in cartea funciara 73665 UAT Brăila avand proprietarii: JUDEȚUL BRAILA DOMENIUL PUBLIC in cota de 1/1 de sub B.1, JUDEȚUL BRAILA DOMENIUL PUBLIC in cota de 1/1 de sub B.2, JUDEȚUL BRAILA - DOMENIUL PUBLIC in cota de 1/1 de sub B.5;
- se completeaza înscrierile privind adresa imobil cu denumirea "Biblioteca judeteana Panaït Istrati" asupra A.1, A1.1, A1.2 sub B.8 din cartea funciara 73665 UAT Brăila;

Prezenta se va comunica părților:
JUDEȚUL BRAILA

*) Cu drept de reexaminare in termen de 15 zile de la comunicare, care se depune la Biroul de Cadastru si Publicitate Imobiliara Braila, se inscrie in cartea funciara si se solutioneaza de catre registratorul-sef

Data soluționării,
03-08-2023

Registrator,
CAMELIA FURTUNA
Inspector,
LILIANA MIHAELA SIRGHIE

Asistent Registrator,
FELICIA SIDER

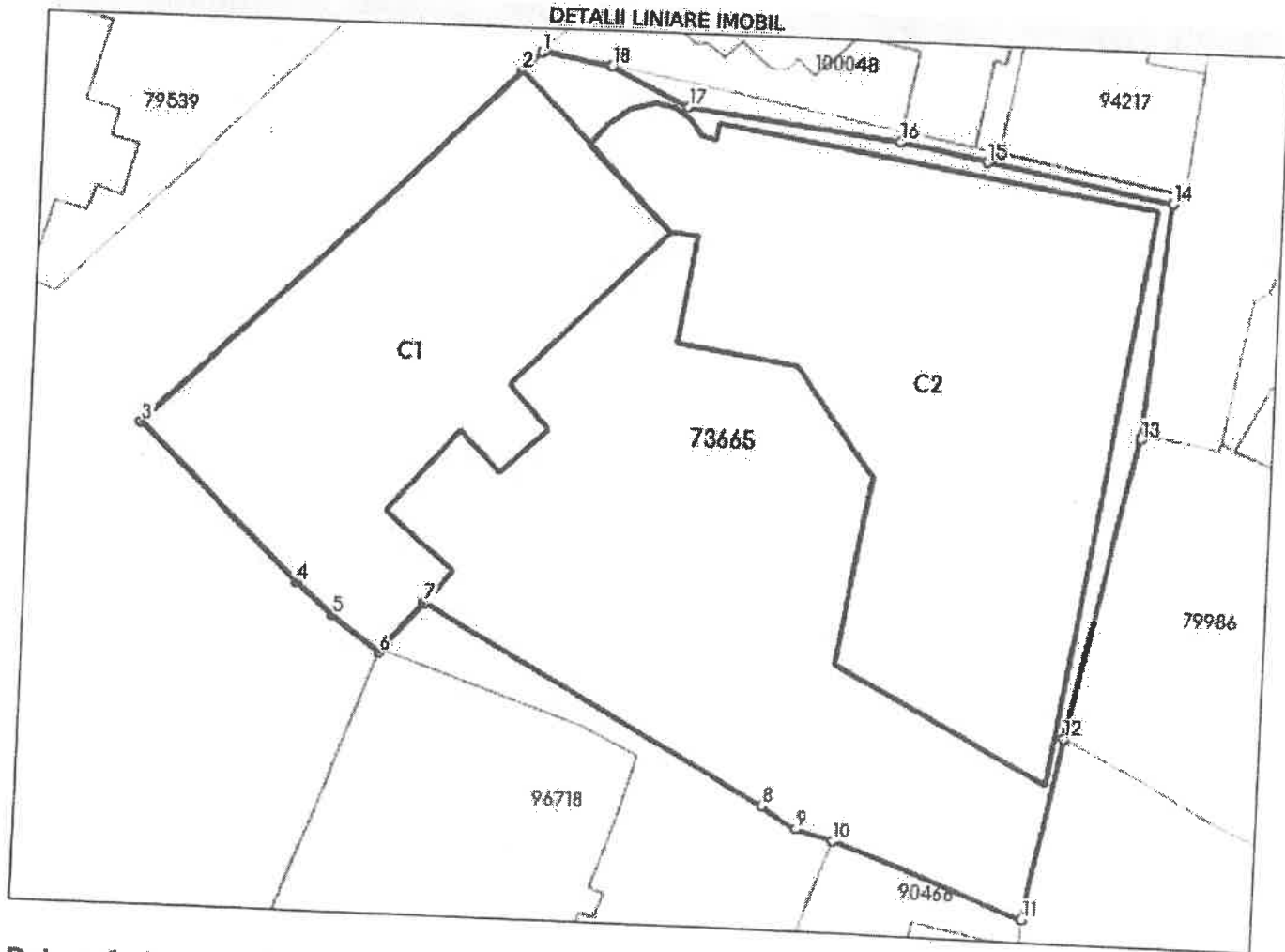
Document semnat cu sigiliu electronic bazat pe certificat digital calificat, în conformitate cu art. 28¹ din Legea nr. 7/1996, republicată, cu modificările și completările ulterioare.

*) Cu excepția situațiilor prevăzute la Art. 52 alin. (1) din Regulamentul de recepție și înscriere in evidențele de cadastru și carte funciara, aprobat prin Ordinul Directorului General al ANCPI

Teren

| | | |
|---------------|-----------------|------------------------|
| Nr. cadastral | Suprafața (mp)* | Observații / Referințe |
| 73665 | 1.627 | |

* Suprafața este determinată în planul de proiecție Stereo 70.



Date referitoare la teren

| Nr. Crt | Categorie folosință | Intra vilan | Suprafața (mp) | Tarla | Parcelă | Nr. topo | Observații / Referințe |
|---------|---------------------|-------------|----------------|-------|---------|----------|------------------------|
| 1 | curți construcții | DA | 1.627 | - | - | - | |

Date referitoare la construcții

| Crt | Număr | Destinație construcție | Supraf. (mp) | Situație juridică | Observații / Referințe |
|------|----------|--|--------------|-------------------|---|
| A1.1 | 73665-C1 | construcții administrative și social culturale | 401 | Cu acte | S. construită la sol:401 mp; corp C1(P+1) |
| A1.2 | 73665-C2 | construcții administrative și social culturale | 573 | Cu acte | S. construită la sol:573 mp; Corp C2 (S+P+2E+M) Sd=2638mp |

Lungime Segmente

1) Valorile lungimilor segmentelor sunt obținute din proiecție în plan.

| Punct început | Punct sfârșit | Lungime segment (m) |
|---------------|---------------|---------------------|
| 1 | 2 | 1.5 |

| Punct început | Punct sfârșit | Lungime segment (m) |
|---------------|---------------|------------------------|
| 2 | 3 | 28.684 |
| 3 | 4 | 12.378 |
| 4 | 5 | 2.739 |
| 5 | 6 | 3.329 |
| 6 | 7 | 3.712 |
| 7 | 8 | 21.84 |
| 8 | 9 | 2.287 |
| 9 | 10 | 2.149 |
| 10 | 11 | 11.253 |
| 11 | 12 | 10.435 |
| 12 | 13 | 17.122 |
| 13 | 14 | 13.185 |
| 14 | 15 | 10.458 |
| 15 | 16 | 4.899 |
| 16 | 17 | 11.792 |
| 17 | 18 | 4.774 |
| 18 | 1 | 3.94 |

** Lungimile segmentelor sunt determinate în planul de proiecție Stereo 70 și sunt rotunjite la 1 milimetru.

*** Distanța dintre puncte este formată din segmente cumulate ce sunt mai mici decât valoarea 1 milimetru.

Certific că prezentul extras corespunde cu pozițiile în vigoare din cartea funciară originală, păstrată de acest birou.

Prezentul extras de carte funciară este valabil la autentificarea de către notarul public a actelor juridice prin care se sting drepturile reale precum și pentru dezbateră succesiunilor, iar informațiile prezentate sunt susceptibile de orice modificare, în condițiile legii.

S-a achitat tariful de 0 RON, -, pentru serviciul de publicitate imobiliară cu codul nr. 263.

Data soluționării,

03-08-2023

Data eliberării,

___/___/___

Asistent Registrator,

FELECIA SIDER

(parafa și semnătura)

Referent,

(parafa și semnătura)

**EXTRAS DE CARTE FUNCİARĂ
PENTRU INFORMARE**

Carte Funciară Nr. 73666 Brăila

| | |
|------------|-------|
| Nr. cerere | 64185 |
| Ziua | 13 |
| Luna | 07 |
| Anul | 2023 |

Cod verificare
100148154045



A. Partea I. Descrierea imobilului

TEREN Intravilan

Nr. CF vechi:39312

Adresa: Loc. Braila, Str Belvedere, Nr. 3, Jud. Braila, Biblioteca Judeteana Panait Istrati Colectii de muzica

| Nr. Crt | Nr. cadastral Nr. topografic | Suprafata* (mp) | Observații / Referințe |
|---------|------------------------------|-----------------|------------------------|
| A1 | CAD: 16901 | 526 | |

Construcții

| Crt | Nr cadastral Nr. topografic | Adresa | Observații / Referințe |
|------|-----------------------------|--|--|
| A1.1 | CAD: 16901-C1 | Loc. Braila, Str Belvedere, Nr. 3, Jud. Braila, Biblioteca Judeteana Panait Istrati Colectii de muzica | S. construita la sol:225 mp; sala colectii muzica, s. desfasurata 450 mp |

B. Partea II. Proprietari și acte

| Înscrieri privitoare la dreptul de proprietate și alte drepturi reale | | Referințe |
|--|---|-----------|
| 31863 / 23/08/2007 | | |
| Hotarare nr. 48 din 2001 (Hotararea nr. 54 din 27.06.2007 si anexa 1 - Consiliul Judetean Braila); | | |
| B1 | Intabulare, drept de PROPRIETATE, dobandit prin Lege, cota actuala 1/1 1) JUDETUL BRAILA, domeniul public <i>OBSERVATII: (provenita din conversia CF 39312)</i> | A1 |
| B2 | Intabulare, drept de PROPRIETATE, dobandit prin Lege, cota actuala 1/1 1) JUDETUL BRAILA, domeniul public | A1.1 |
| 64185 / 13/07/2023 | | |
| Act Administrativ nr. HOTARAREA NR 172, din 19/07/2017 emis de CONSILIUL JUDETEAN BRAILA+anexa; Act Administrativ nr. HOTARAREA NR 48, din 22/07/2001 emis de CONSILIUL JUDETEAN BRAILA+anexa; | | |
| B6 | se completeaza inscrierile privind adresa imobil cu denumirea Biblioteca Judeteana Panait Istrati Colectii de muzica | A1, A1.1 |

C. Partea III. SARCINI .

| Înscrieri privind dezmembrămintele dreptului de proprietate, drepturi reale de garanție și sarcini | | Referințe |
|--|--|-----------|
| NU SUNT | | |

Anexa Nr. 1 La Partea I

Teren

| Nr cadastral | Suprafața (mp)* | Observații / Referințe |
|--------------|-----------------|------------------------|
| CAD: 16901 | 526 | |

* Suprafața este determinată în planul de proiecție Stereo 70.

DETALII LINIARE IMOBIL

Date referitoare la teren

| Nr Crt | Categorie folosință | Intra vilan | Suprafața (mp) | Tarla | Parcelă | Nr. topo | Observații / Referințe |
|--------|---------------------|-------------|----------------|-------|---------|----------|------------------------|
| 1 | curți construcții | DA | 526 | - | - | - | |

Date referitoare la construcții

| Crt | Număr | Destinație construcție | Supraf. (mp) | Situație juridică | Observații / Referințe |
|------|---------------|--|--------------|-------------------|---|
| A1.1 | CAD: 16901-C1 | construcții administrative și social culturale | 225 | Cu acte | S. construita la sol: 225 mp; sala colectii muzica, s. desfasurata 450 mp |

Certific că prezentul extras corespunde cu pozițiile în vigoare din cartea funciară originală, păstrată de acest birou.

Prezentul extras de carte funciară este valabil la autentificarea de către notarul public a actelor juridice prin care se sting drepturile reale precum și pentru dezbateră succesiunilor, iar informațiile prezentate sunt susceptibile de orice modificare, în condițiile legii.

S-a achitat tariful de 0 RON, -, pentru serviciul de publicitate imobiliară cu codul nr. 263.

Data soluționării,
03-08-2023


Data eliberării,
/ /

Asistent Registrator,
FELICIA SIDER

(parafa și semnătura)

Referent,

(parafa și semnătura)



07.08.2023 Ana Ungureanu
08.08.2023
Ana Ungureanu
Ana Andrei-Fresey
08.08.2023

Oficiul de Cadastru și Publicitate Imobiliară BRAILA
Biroul de Cadastru și Publicitate Imobiliară Braila

Dosarul nr. 64185 / 13-07-2023

INCHEIERE Nr. 64185

Inspector: FANICA GEANGOS
Registrator: CAMELIA FURTUNA
Asistent registrator: FELICIA SIDER

CONSILIUL JUDEȚEAN
BRĂILA
Înregistrat la nr. 17275
Ziua 7 Luna VIII Anul 2023

Asupra cererii introduse de JUDEȚUL BRAILA privind Actualizarea informatii tehnice in cartea funciara, in baza:
-Act Administrativ nr.HOTARAREA NR 172/19-07-2017 emis de CONSILIUL JUDETEAN BRAILA+anexa;
-Act Administrativ nr.HOTARAREA NR 48/22-07-2001 emis de CONSILIUL JUDETEAN BRAILA+anexa;
fiind indeplinite conditiile prevazute la art. 29 din Legea cadastrului si a publicitatii imobiliare nr. 7/1996, republicata, cu modificarile si completarile ulterioare, tariful achitat in suma de 0 lei, cu documentul de plata:
-
pentru serviciul avand codul 263
Vazand referatul asistentului registrator
Nu exista piedici la inscriere

DISPUNE

Admiterea cererii cu privire la:

- imobilul cu nr. cadastral 16901, inscris in cartea funciara 73666 UAT Brăila avand proprietarii: JUDEȚUL BRAILA in cota de 1/1 de sub B.1, JUDEȚUL BRAILA in cota de 1/1 de sub B.2;
- se completeaza inscrierile privind adresa imobil cu denumirea Biblioteca Judeteana Panait Istrati Colectii de muzica asupra A.1, A1.1 sub B.6 din cartea funciara 73666 UAT Brăila;

Prezenta se va comunica părților:
JUDEȚUL BRAILA

*) Cu drept de reexaminare in termen de 15 zile de la comunicare, care se depune la Biroul de Cadastru si Publicitate Imobiliara Braila, se inscrie in cartea funciara si se solutioneaza de catre registratorul-sef

Data soluționării,
03-08-2023

Registrator,
CAMELIA FURTUNA
Inspector,
FANICA GEANGOS

Asistent Registrator,
FELICIA SIDER

Document semnat cu sigillu electronic bazat pe certificat digital calificat, în conformitate cu art. 28[^]1 din Legea nr. 7/1996, republicată, cu modificările și completările ulterioare.

*) Cu excepția situațiilor prevăzute la Art. 52 alin. (1) din Regulamentul de recepție și înscriere in evidențele de cadastru și carte funciara, aprobat prin Ordinul Directorului General al ANCPI



Oficiul de Cadastru și Publicitate Imobiliară BRAILA
Biroul de Cadastru și Publicitate Imobiliară Braila

ANCPI
AGENȚIA NAȚIONALĂ
DE CADASTRU ȘI PUBLICITATE
IMOBILIARĂ

**EXTRAS DE CARTE FUNCİARĂ
PENTRU INFORMARE**

Carte Funciară Nr. 88536 Brăila

Nr. cerere 25531
Ziua 06
Luna 04
Anul 2023

Cod verificare
100130941743



SA 276
18.04.2023

Luna Aprilie
18.04.2023

CONSILIUL LOCAL
BRAILA
Înregistrat la nr. 8333
Ziua 18 Luna 04 An 2023

A. Partea I. Descrierea imobilului

Nr. CF vechi: 44261
Nr. cadastral vechi: 18847

TEREN Intravilan

Adresa: Loc. Braila, Str Gradinii Publice, Nr. 13, Jud. Braila

| Nr. Crt | Nr. cadastral Nr. topografic | Suprafața* (mp) | Observații / Referințe |
|---------|------------------------------|--------------------------------|------------------------|
| A1 | 88536 | Din acte: 936 Masurata: 923 | Teren imprejmuit; |

Construcții

| Crt | Nr cadastral Nr. topografic | Adresa | Observații / Referințe |
|------|-----------------------------|--|--|
| A1.1 | 88536-C1 | Loc. Braila, Str Gradinii Publice, Nr. 13, Jud. Braila | Nr. niveluri:1; S. construita la sol:44 mp; S. construita desfasurata:44 mp; gara |
| A1.2 | 88536-C2 | Loc. Braila, Str Gradinii Publice, Nr. 13, Jud. Braila | Nr. niveluri:1; S. construita la sol:8 mp; S. construita desfasurata:8 mp; anexa |
| A1.3 | 88536-C3 | Loc. Braila, Str Gradinii Publice, Nr. 13, Jud. Braila | Nr. niveluri:1; S. construita la sol:398 mp; S. construita desfasurata:398 mp; pavilion administrativ. |
| A1.4 | 88536-C4 | Loc. Braila, Str Gradinii Publice, Nr. 13, Jud. Braila | Nr. niveluri:1; S. construita la sol:17 mp; S. construita desfasurata:17 mp; anexa |

B. Partea II. Proprietari și acte

| Înscrieri privitoare la dreptul de proprietate și alte drepturi reale | | Referințe |
|---|--|----------------------------|
| 44862 / 27/10/2008 | | |
| Hotarare nr. 97, din 10/11/2004 emis de CJ BRAILA (ANEXA NR 1 LA HOTARAREA NR 97/10.11.2004); | | |
| B1 | Intabulare, drept de PROPRIETATE, dobandit prin Lege, cota actuala 1/1 1) JUDETUL BRAILA, CIF:4205491, domeniul public OBSERVATI: (provenita din conversia CF 44261) | A1 |
| B2 | Intabulare, drept de PROPRIETATE, dobandit prin Lege, cota actuala 1/1 1) JUDETUL BRAILA, CIF:4205491, domeniul public | A1.1 |
| B3 | Intabulare, drept de PROPRIETATE, dobandit prin Lege, cota actuala 1/1 1) JUDETUL BRAILA, CIF:4205491, domeniul public | A1.2 |
| B4 | Intabulare, drept de PROPRIETATE, dobandit prin Lege, cota actuala 1/1 1) JUDETUL BRAILA, CIF:4205491, domeniul public | A1.3 |
| B5 | Intabulare, drept de PROPRIETATE, dobandit prin Lege, cota actuala 1/1 1) JUDETUL BRAILA, CIF:4205491, domeniul public | A1.4 |
| 101214 / 17/11/2021 | | |
| Act Administrativ nr. 57, din 28/05/2010 emis de CONS. JUDETEAN BRAILA; Act Normativ nr. hotarare nr 948, din 08/09/2010 emis de GUVERNUL ROMANIEI; | | |
| B8 | Se rectifica inscrierile de sub B1-B5 in sensul ca in mod eronat s-a in scris dreptul de proprietate in favoarea STATULUI ROMAN - DOMENIUL PUBLIC, corect fiind intabularea dreptului de proprietate in favoarea JUDETUL BRAILA -DOMENIUL PUBLIC | A1, A1.1, A1.2, A1.3, A1.4 |

C. Partea III. SARCINI

| Înscrieri privind dezmembrămintele dreptului de proprietate, drepturi reale de garanție și sarcini | Referințe |
|--|-----------|
| 44862 / 27/10/2008 H.G. nr. 1393, din 08/12/1996; | |

| Înscrieri privind dezmembrămintele dreptului de proprietate, drepturi reale de garanție și sarcini. | | Referințe |
|---|---|----------------------------|
| C1 | se întabuleaza dreptul de administrare | A1, A1.1, A1.2, A1.3, A1.4 |
| | 1) CONSILIUL JUDETEAN <i>OBSERVATII: (provenita din conversia CF 44261)</i> | |

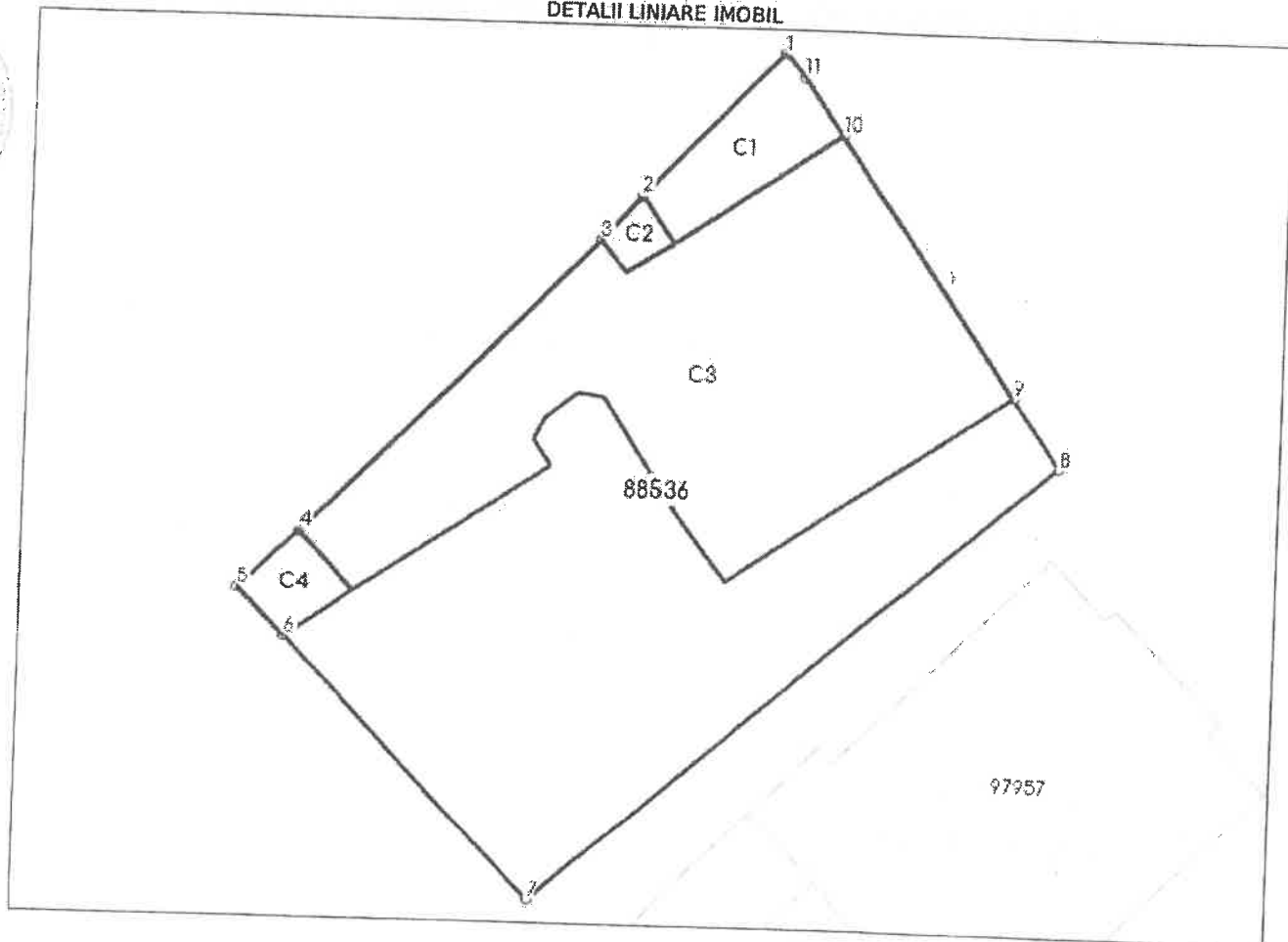


Teren

| | | |
|--------------|--------------------------------|------------------------|
| Nr cadastral | Suprafața (mp)* | Observații / Referințe |
| 88536 | Din acte: 936 Masurata: 923 | |

* Suprafața este determinată în planul de proiecție Stereo 70.

DETALII LINIARE IMOBIL



Date referitoare la teren

| Nr Crt | Categorie folosință | Intra vilan | Suprafața (mp) | Tarla | Parcelă | Nr. topo | Observații / Referințe |
|--------|---------------------|-------------|--------------------------------|-------|---------|----------|------------------------|
| 1 | curți constructii | DA | Din acte: 936 Masurata: 923 | - | - | - | |

Date referitoare la construcții

| Crt | Număr | Destinație construcție | Supraf. (mp) | Situație juridică | Observații / Referințe |
|------|----------|--|--------------|-------------------|---|
| A1.1 | 88536-C1 | construcții anexa | 44 | Cu acte | S. construita la sol: 44 mp; S. construita desfasurata: 44 mp; garaj |
| A1.2 | 88536-C2 | construcții anexa | 8 | Cu acte | S. construita la sol: 8 mp; S. construita desfasurata: 8 mp; anexa |
| A1.3 | 88536-C3 | construcții administrative și social culturale | 398 | Cu acte | S. construita la sol: 398 mp; S. construita desfasurata: 398 mp; pavilion administrativ |
| A1.4 | 88536-C4 | construcții anexa | 17 | Cu acte | S. construita la sol: 17 mp; S. construita desfasurata: 17 mp; anexa |

Lungime Segmente

1) Valorile lungimilor segmentelor sunt obținute din proiecție în plan.

| Punct început | Punct sfârșit | Lungime segment m (m) |
|---------------|---------------|--------------------------|
| 1 | 2 | 10.608 |
| 2 | 3 | 3.203 |
| 3 | 4 | 22.099 |
| 4 | 5 | 4.407 |
| 5 | 6 | 3.55 |
| 6 | 7 | 19.1 |
| 7 | 8 | 36.224 |
| 8 | 9 | 4.452 |
| 9 | 10 | 16.396 |
| 10 | 11 | 3.625 |
| 11 | 1 | 1.643 |

** Lungimile segmentelor sunt determinate în planul de proiecție Stereo 70 și sunt rotunjite la 1 milimetru.

*** Distanța dintre puncte este formată din segmente cumulate ce sunt mai mici decât valoarea 1 milimetru.

Extrasul de carte funciară generat prin sistemul informatic integrat al ANCPI conține informațiile din cartea funciară active la data generării. Acesta este valabil în condițiile prevăzute de art. 7 din Legea nr. 455/2001, coroborat cu art. 3 din O.U.G. nr. 41/2016, exclusiv în mediul electronic, pentru activități și procese administrative prevăzute de legislația în vigoare. Valabilitatea poate fi extinsă și în forma fizică a documentului, fără semnătură olografă, cu acceptul expres sau procedural al instituției publice ori entității care a solicitat prezentarea acestui extras.

Verificarea corectitudinii și realității informațiilor conținute de document se poate face la adresa www.ancpi.ro/verificare, folosind codul de verificare online disponibil în antet. Codul de verificare este valabil 30 de zile calendaristice de la momentul generării documentului.

Data și ora generării,

06/04/2023, 12:07

PASCU ANGELICA
TEHNICIAN CADASTRU

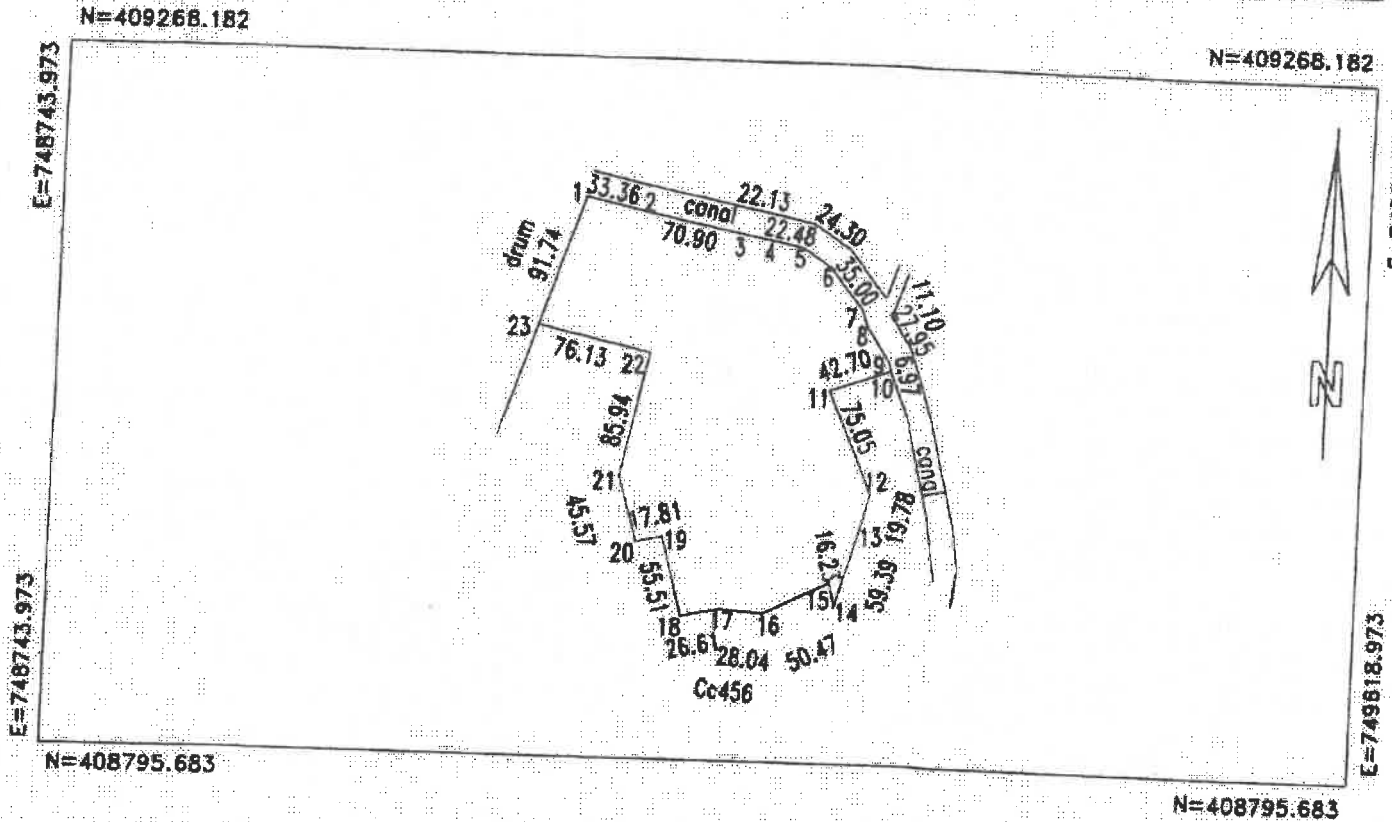


Plan de amplasament si delimitare a imobilului

72565

Scara 1:5000

| | | |
|---------------------|------------------------|--|
| Nr.cadastral | Suprafata masurata(mp) | Adresa imobilului |
| | 40578 | Jud. BRAILA, UAT Frecatei - Popina Blasova - Insiula Mare a Brailiei |
| Cartea Funciara nr. | UAT | la N-E de lacul Blasova (monument al naturii) |
| | | Frecatei |



A. DATE REFERITOARE LA TEREN

| Numar parcela | Categoria de folosinta | Supraf.din masuratori(mp) | Valoare de impozitare(lei) | Mentiiuni |
|---------------|------------------------|---------------------------|----------------------------|--|
| | NP | 40578 | - | |
| TOTAL | | 40578 | - | monument al naturii - imobil neimprejmuit |

B. DATE REFERITOARE LA CONSTRUCTII

| Cod constructie | Suprafata construita la sol(mp) | Valoare de impozitare(lei) | Mentiiuni |
|-----------------|---------------------------------|----------------------------|-----------|
| | | | |

INVENTAR DE COORDONATE

Sistem de proiectie: STEREO 1970

| Pct | E(m) | N(m) | Pct | E(m) | N(m) |
|-----|-----------|-----------|-----|-----------|-----------|
| 1 | 749095.12 | 409175.17 | 16 | 749222.41 | 408896.65 |
| 2 | 749127.68 | 409167.93 | 17 | 749194.48 | 408899.12 |
| 3 | 749197.09 | 409153.51 | 18 | 749168.41 | 408893.79 |
| 4 | 749218.87 | 409149.59 | 19 | 749154.03 | 408947.40 |
| 5 | 749240.82 | 409144.78 | 20 | 749136.70 | 408943.30 |
| 6 | 749261.06 | 409131.33 | 21 | 749123.83 | 408987.01 |
| 7 | 749282.30 | 409103.50 | 22 | 749141.40 | 409073.13 |
| 8 | 749286.17 | 409093.10 | 23 | 749067.12 | 409067.81 |
| 9 | 749301.25 | 409069.57 | | | |
| 10 | 749303.01 | 409062.82 | | | |
| 11 | 749262.80 | 409048.44 | | | |
| 12 | 749292.18 | 408979.38 | | | |
| 13 | 749287.48 | 408960.17 | | | |
| 14 | 749271.20 | 408903.05 | | | |
| 15 | 749267.71 | 408918.90 | | | |

Suprafata totala masurata=40578mp

Exp. on
 S.C. INFOTO SRL Braila
 Data: 28/10/2015
 S.C. INFOTO
 Se confirma suprafata din masuratori si introducerea imobilului in baza de date
 OFICIUL DE CADASTRU SI PUBLICITATE IMOBILIARA BRAILA
 ING. MUSAT GABRIELA consilier

CONSILIUL JUDETEAN BRAILA
Comisia pentru administratie publica locala,
juridica, relatii publice si relatii internationale

AVIZUL

Nr. 145 din 29.08.2023

Pentru P.H.C.J.nr.18471/24.08.2023 privind atestarea inventarului bunurilor care apartin domeniului public al judetului Braila

Avand in vedere prevederile Regulamentului Consiliului Judetean Braila,

In temeiul prevederilor art.125 alin.1 lit."b" coroborat cu art.182 alin.4 din Ordonanta de Urgenta a Guvernului nr.57/2019 privind Codul administrative, cu modificarile si completarile ulterioare, respectiv al prevederilor art.17 alin.1 lit."b" din Regulamentul de organizare si functionare a Consiliului Judetean,

Comisia pentru administratie publica locala, juridica, relatii publice si relatii internationale adopta urmatorul aviz.

ART.1 - Se avizeaza favorabil/nefavorabil proiectul de hotarare a consiliului judetean nr. 18471/24.08.2023, cu _____*1/fara amendamente.

ART.2 – Amendamentele si observatiile membrilor comisiei se regasesc in anexa care face parte integranta din prezentul aviz.

ART.3 – Prezentul aviz se comunica prin grija secretarului comisiei, in termenul recomandat, secretarului general al Judetului Braila.

Presedintele comisiei pentru administratie publica locala,
juridica, relatii publice si relatii internationale

VILSAN DOREL

Secretarul comisiei pentru administratie
publica locala, juridica, relatii publice si relatii internationale

DUMITRU AUREL

*1) Se completeaza cu numarul de amendamente care au fost adoptate de catre comisia de specialitate.

CONSILIUL JUDETEAN BRAILA

Comisia de buget-finante, administrarea domeniului public si privat al judetului

AVIZUL

Nr. 74 din 29.08.2023

Pentru P.H.C.J.nr.18471/24.08.2023 privind atestarea inventarului bunurilor care apartin domeniului public al judetului Braila

Avand in vedere prevederile Regulamentului Consiliului Judetean Braila,

In temeiul prevederilor art.125 alin.1 lit."b" coroborat cu art.182 alin.4 din Ordonanta de Urgenta a Guvernului nr.57/2019 privind Codul administrative, cu modificarile si completarile ulterioare, respectiv al prevederilor art.17 alin.1 lit."b" din Regulamentul de organizare si functionare a Consiliului Judetean,

Comisia de buget-finante, administrarea domeniului public si privat al judetului adopta urmatorul aviz.

ART.1 - Se avizeaza favorabil/nefavorabil proiectul de hotarare a consiliului judetean nr. 18471/24.08.2023, cu 0 *1/fara amendamente.

ART.2 – Amendamentele si observatiile membrilor comisiei se regasesc in anexa care face parte integranta din prezentul aviz.

ART.3 – Prezentul aviz se comunica prin grija secretarului comisiei, in termenul recomandat, secretarului general al Judetului Braila.

**Presedintele comisiei de buget-finante,
administrarea domeniului public si privat al judetului**

GHIORGHIU MARIAN

**Secretarul comisiei de buget-finante,
administrarea domeniului public si privat al judetului**

GERU LAURA OANA

1) Se completeaza cu numarul de amendamente care au fost adoptate de catre comisia de specialitate.